

NOVAS OBSERVAÇÕES SOBRE A DISTRIBUIÇÃO DOS GRUPOS CERAMISTAS PRÉ-HISTÓRICOS NO OESTE E SUL DO ESTADO DE SÃO PAULO, BRASIL

Glauco Constantino Perezⁱ

Astolfo Gomes de Mello Araujoⁱⁱ

Mercedes Okumuraⁱⁱⁱ

Resumo: Este artigo pretende realizar atualização dos estudos realizados até o momento sobre as pesquisas e simulações em um Sistema de Informação Geográfico (SIG) da distribuição dos grupos produtores de cerâmica nos territórios do oeste e sul paulista, entre as bacias dos rios Tietê e Paranapanema. Para tanto, realizamos análises da distribuição espacial (Método IDW e Kriging) de sítios dos grupos ceramistas correspondentes às Tradições Tupiguarani e Itararé-Taquara. Estudos previamente publicados incluíam 421 sítios com coordenadas geográficas conhecidas. Aqui, apresentamos esses sítios e incluímos 340 sítios com coordenada aproximada, estimada como sendo localizada no perímetro urbano do município aferido ao sítio arqueológico. Desse modo, foi possível ampliar a quantidade de sítios utilizados nas simulações, alcançando um total de 761 sítios. Tal ampliação da amostra analisada gerou resultados distintos em relação aos padrões anteriormente observados. **Palavras-Chave:** Arqueologia Paulista, Sistema de Informação Geográfica (SIG), Análises Espaciais.

Abstract: This article intends to update the studies carried out to date on research and simulations using a Geographic Information System (GIS) about the distribution of pré-historic ceramic groups producers in the territories of the west and south of São Paulo, between the basins of the Tietê and Paranapanema rivers. For this purpose, we performed analyzes of the spatial distribution (IDW and Kriging Method) of sites belonging to the ceramist groups corresponding to the Tupiguarani and Itararé-Taquara Tradition. Previously published studies included 421 sites with approximate coordinates. In this article, we present these sites and include 340 sites with an unknown coordinate, estimated to be located in the urban perimeter of the municipality measured against the archaeological site. Thus, it was possible to increase the number of sites used in the simulations, reaching a total of 761 sites. Such expansion of the analyzed sample generated different results in relation to the patterns previously observed. **Key Words:** São Paulo State's Archaeology, Geographic Information System (GIS), Spatial Analyses.

ⁱPós-doutorando no Instituto de Biociências, Universidade de São Paulo, Laboratório de Estudos Evolutivos Humanos (LEEH/IB) E-mail: glauco1113@usp.br

ⁱⁱCoordenador do Laboratório de Interdisciplinar de Pesquisas em Evolução, Cultura e Meio Ambiente (LEVOC) do Museu de Arqueologia e Etnologia da Universidade de São Paulo (MAE/USP) E-mail: astwolfo@usp.br

ⁱⁱⁱCoordenadora do Laboratório de Estudos Evolutivos Humanos, Instituto de Biociências, Universidade de São Paulo. E-mail: okumura@ib.usp.br

Introdução

Neste artigo são apresentadas novas análises através do uso de Sistema de Informação Geográfica (SIG) para a compreensão da distribuição de sítios arqueológicos no Estado de São Paulo. Ressaltamos que, até o momento, foram publicados resultados nos quais apenas 421 sítios georeferenciados haviam sido analisados (Perez, 2018a). Neste trabalho são avaliados 761 sítios arqueológicos de grupos produtores de cerâmica nas regiões oeste e sul paulista, área compreendida entre as bacias hidrográficas dos rios Paranapanema e Tietê.

O que nos guia para a elaboração destes processamentos e simulações virtuais é a intenção de identificar possíveis fronteiras culturais entre os grupos produtores de cerâmica na região. De acordo com Schmitz (2007), as populações indígenas entendem o conceito de fronteira coincidindo com um determinado ambiente natural; a fronteira para grupos indígenas tem suas bases em identidades como a língua, cultura ou numa longa convivência, mas sem uma estrutura política que mantenha a unidade da fronteira – ao contrário do que ocorre atualmente, no qual países têm seus territórios marcados por limites definidos e fortemente controlados.

O controle sobre o movimento em fronteiras indígenas é dado por diferentes partes, afirma Schmitz (2007), defendendo os limites e organizando as relações com outras unidades indígenas. Apesar disso, nas regiões de fronteira se criam relações informais de toda ordem, não abolindo a estrutura, nem o limite, mas tendo certa flexibilidade. Esta definição de Schmitz (2007) pode abstrair uma agência política indígena, como demonstram Noelli & Sallum (2020).

Ainda na tentativa de encontrar um conceito para as questões de fronteiras, temos o termo descrito na Enciclopédia elaborada por Zientara (1989), postulando que a origem do conceito de fronteira reside em movimentos próprios do ser vivo, sendo a fronteira algo com um caráter movediço. A partir dessa definição é possível compreender que a constituição de fronteira parte da mobilidade e, portanto, esse é um aspecto intrínseco a ela, mesmo que se algumas sociedades humanas tentem fixar definitivamente as suas próprias divisas.

A ideia que Zientara (1989) apresenta permite inferir que o conceito universalmente difundido de fronteira, a partir de uma linha fixa e que separa duas regiões diferentes não seja completamente correto, pois tal conceito abarca mais do que apenas divisões políticas de

países atuais. A fronteira, ou melhor, seu conceito torna-se uma abstração fora de um mapa geográfico. Dessa maneira:

As fronteiras separam comunidades humanas, mas podem também determinar um gênero particular. Isto é, sobretudo válido para os confins de Estado que corram através de uma região densamente povoada: onde as populações que vivem numa zona de fronteira dão origem a uma comunidade fundada em interesses particulares, mantém entre elas, do lado de cá e do lado de lá da fronteira, uma intensa comunicação (...) Tratam-se, porém, de um fenômeno que só acontece à margem das grandes comunidades. (Zientara, 1989, p. 309-310)

Assim, pode-se perceber que para grupos humanos, a fronteira tem pressupostos sociais e não só geográficos. Ela depende da consciência do grupo que tende a isolar-se e é tanto mais sólida, quanto mais profundas são as diferenças entre esse grupo e os seus vizinhos. O fenômeno social de fronteira que é elaborado pelo grupo híbrido e tem como função barrar, bloquear, restringir o movimento de pessoas e bens, sendo mutável, ou melhor, adaptável sobretudo a partir das intensificações ou afrouxamento das relações intergrupais. Tal discussão nos leva a um conceito mais abstrato e flexível de fronteira.

A partir dessa conceituação para fronteira aplicada as sociedades atuais, Barth (1997) revisita tal conceito e o aplica aos grupos étnicos, criando assim o termo conhecido como Fronteiras Étnicas, em que se manifestam questões como a persistência das fronteiras, apesar dos fluxos de pessoas que as atravessam e a permanência de relações sociais aparentemente estáveis nelas, o que sugere ser uma concepção mais palpável e próxima de realidades humanas, independente da etnicidade.

Outra definição para o conceito de fronteira é a elaborada por Bradshaw (1999), que e defende como espaços dicotômicos que abordam a coexistência/separação, de inclusão/exclusão dependendo do grau e dos níveis de interação presentes nesses limites espaciais e sociais. Para compreender e melhorar a visualização do conceito, o autor caracteriza fronteiras como paredes porosas por onde convergem comunidades diferenciadas que podem interagir, mas nelas ainda permanecem a insegurança social, o contrabando de mercadorias, as migrações “ilegais”, o desemprego e a deterioração ambiental.

Observar o Estado de São Paulo como um local, no qual um mosaico de populações pretéritas ocuparam o espaço de forma dinâmica, nos faz pensar em constantes contatos e trocas de informações que devem ser exploradas devido à riqueza de dados que essas fronteiras podem nos oferecer. O Estado de São Paulo pode ser considerado como bom candidato a ser área de

fronteira para grupos indígenas ceramistas que se desenvolveram tanto na porção sul do Brasil, como nas regiões sudeste e centro-oeste. (Robrahn-González, 2000, 2003; Afonso, 2005; Faccio, 2011; Correa, 2014; Noelli & Correa, 2018; Noelli & Sallum, 2020). Robrahn-González (2000), destaca que:

Cada grande unidade classificatória analisada (as tradições ceramistas) não foi estabelecida no Estado, mas sim em outras regiões brasileiras, que teriam constituído suas áreas centrais de ocupação. São Paulo aparece como limite para duas delas (tradição Itararé e Aratu/Sapucaí) e como limite de divisões internas na outra (tradição Tupiguarani). (Robrahn-González, 2000)

Desse modo, Faccio (2011) também coloca o estado de São Paulo como região de “atrito e interação entre grupos do Planalto Atlântico (Tupinambás) e Planalto Central (Jês)” (*Sic Faccio* (2011)). A autora entende que proporcionaria situações distintas de entendimento da ocupação do estado de São Paulo e relata que o termo “atrito” usado por ele denotaria disputas pelo território, e quando apresenta o termo “interação” nos faz pensar em relações entre grupos indígenas diferentes.

Assim, este artigo pretende apresentar os resultados obtidos com a inclusão de sítios cerâmicos sem coordenadas geográficas exatas, a partir da adoção das coordenadas dos respectivos municípios em que estão registrados. Pretende-se ampliar o mapeamento das ocupações humanas ceramistas na região estudada, bem como seus limites e possíveis áreas de trocas, contatos e fronteiras no espaço.

Método adotado: o Banco de Dados utilizado e as interpolações

Para contextualizar este artigo, os dados foram reunidos em pesquisa apresentada por Perez (2018a), que elaborou um Banco de Dados (BD), o qual reuniu informações de dois grandes repositórios de dados referentes à arqueologia paulista: Instituto do Patrimônio Histórico e Artístico Nacional Superintendência de São Paulo (Iphan/SP) e a Biblioteca do Museu de Arqueologia e Etnologia da Universidade de São Paulo.

Nesse levantamento, foram consultados: 57 relatórios de diversas empresas de arqueologia preventiva; 42 artigos de revistas; 12 teses; 10 dissertações; 5 obras literárias específicas ao tema; 2 obras de publicação de acervo; 1 inventário organizado por José Luiz de Moraes em 2001; 1 citação classificada como ‘outro’ que se refere a uma citação a um trabalho feito no projeto Saint Hilaire de 1984, somando-se um total de 130 obras.

Além disso, tivemos acesso *online* às fichas cadastrais, bem como de outras 12 caixas-arquivos, contendo mais fichas impressas para o estado todo. Esses dados correspondem às publicações produzidas desde o ano 1895 (com o primeiro número da Revista do Museu Paulista), até o ano de 2015, quando se encerrou o levantamento bibliográfico.

O BD conta com 783 sítios arqueológicos de grupos ceramistas e neste artigo, são utilizados 761 sítios (97,1%) para as simulações. A diferença entre o total de sítios do BD e os utilizados deve-se à existência de 22 sítios arqueológicos no qual inexistem qualquer informação de localização, município ou coordenada geográfica, o que impossibilitou qualquer estimativa de localização ou inferência espacial.

Nas Tabelas 1 e 2 são apresentadas as quantificações dos sítios avaliados para este artigo. Na Tabela 1, nota-se a quantidade de sítios “sem localização” espacial de cada tradição arqueológica identificada para a região sul e oeste do estado de São Paulo (Tradição Tupiguarani e Tradição Itararé-Taquara). Tais dados serão introduzidos nas novas simulações. Já na Tabela 2, o conteúdo se refere à presença ou ausência de informações sobre datações dos sítios. Verifica-se que 90,9% desses sítios não apresentam datações, impossibilitando qualquer inferência diacrônica para a região.

Nesse sentido, os dados apresentados consideram os sítios arqueológicos em sua totalidade como um conjunto, planejados sem distinções temporais. Essa maneira de organizar a informação nos permite, por um lado, identificar áreas de ocupação intensa dos espaços, mas por outro, dificulta uma interpretação cronológica relacionada à dinâmica temporal de ocupação da paisagem sul-paulista.

Tabela 1: Quantidade de sítios utilizados na simulação e suas referências sobre localização geográfica.

Localização	Tradição								Total Nº	Total %
	Itararé-Taquara		Sem referência		Tupiguarani e Itararé-Taquara		Tupiguarani			
	Nº	%	Nº	%	Nº	%	Nº	%		
Com localização exata	74	9.72%	47	6.18%	4	0.53%	296	38.90%	421	55.32%
Sem localização exata	110	14.45%	42	5.52%	4	0.53%	184	24.18%	340	44.68%
Total	184	24.18%	89	11.70%	8	1.05%	480	63.07%	761	100.00%

Tabela 2: Quantidades de sítios que apresentam datação utilizados na simulação em relação as datações conhecidas.

Datação	Tradição								Total Nº	Total %
	Itararé-Taquara		Sem referência		Tupiguarani e Itararé-Taquara		Tupiguarani			
	Nº	%	Nº	%	Nº	%	Nº	%		
Ausente	178	23.39%	88	11.56%	6	0.79%	420	55.19%	692	90.93%
Presente	6	0.79%	1	0.13%	2	0.26%	60	7.88%	69	9.07%
Total	184	24.18%	89	11.70%	8	1.05%	480	63.07%	761	100.00%

Consideramos que, até o presente momento, os trabalhos de divulgação das simulações da distribuição dos sítios pelo Estado de São Paulo eram dados que contavam apenas com sítios com coordenadas geográficas (UTM) precisas, sendo que 53,7% dos sítios eram considerados (Perez, 2018a, 2018b). A partir desses dados foi realizada a inclusão dos sítios que não apresentavam informações a respeito das coordenadas geográficas, mas apresentam, em suas descrições levantadas no BD, apenas a localização do município respectivo.

A inclusão desses sítios com informação da procedência do município foi categórica, atribuindo ao sítio arqueológico da coordenada de um ponto específico, dentro do limite urbano de cada município e não áreas rurais com a preocupação que futuramente pudesse gerar qualquer confusão ou ruído para sítios que pudessem ser localizados futuramente. Neste caso, plotamos os sítios sem coordenadas geográficas conhecidas sempre sobre estruturas construídas e conhecidas do município, como: uma praça central, uma igreja, o centro de um estádio de futebol, ou mesmo prédio de destaque local.

Para que essas escolhas fossem precisas realizamos a plotagem sítio a sítio, através do Google Earth, que permite observar a aproximação das imagens de satélite e assim atribuir uma coordenada para um sítio específico, plotando sobre o edifício escolhido no município. Os métodos de elaboração dos mapas e simulações foram amplamente descritos em Perez (2018b).

Neste artigo optamos por utilizar dois tipos de interpolações espaciais possíveis pelo *ArcGis* 10.2., com a ferramenta Análise Espacial (*Spatial analyses*). Tais interpoladores (IDW e *Kriging*) utilizam do espaço reconhecido para estipular como devem ser as distribuições espaciais dos

conjuntos de pontos distribuídos pelo território. Os cálculos matemáticos desses interpoladores consideram a proximidade entre os pontos dos sítios arqueológicos (coordenadas geográficas), as semelhanças entre esses pontos (características atribuídas na tabela de atributos correspondentes ao sítio) e o local no espaço que ocupam. Cada interpolador apresenta um algoritmo distinto (fórmula matemática que o explica) e, assim, oferecem resultados diferentes (para mais informações consultar Perez, 2018b).

IDW - Inverse Distance Weighting (Ponderação do Inverso das Distâncias)

O primeiro método adotado foi o IDW, que utiliza o modelo estatístico denominado “Inverso das Distâncias” (Alves et al. 2008), isso quer dizer que o modelo baseia-se em uma dependência espacial, ou seja, supõe-se que: quanto mais próximo os pontos estiverem um ao outro, maior deverá ser a correlação entre seus valores e mais parecidos serão. Nesse tipo de interpolação de dados, Jakob (2006) relata que se atribui maior peso para as amostras mais próximas do que para as amostras mais distantes do ponto a ser interpolado.

Kriging

Este método descrito amplamente por Jakob (2002, 2003, 2006), e também chamado de *Krigagem*, é conhecido por apresentar modelos matemáticos e estatísticos que permitem assumir que as observações são independentes, sem correlação. Assim, a informação dos locais permite o cálculo de distâncias entre as observações e modela uma autocorrelação como uma função de distância específica.

Nesse artigo não serão detalhadas as funções matemáticas e o funcionamento desses métodos dentro o *ArcGis*, pois fogem ao objetivo desse trabalho. Para maiores informações a respeito da utilização dos dados matemáticos consultar Perez (2018a e 2018b).

Algumas observações técnicas sobre os interpoladores

Dentro do *software ArcGis 10.2* existe a ferramenta Análise Espacial (*Spatial analyses*), cujo funcionamento já foi explicado. O resultado apresentado pelos interpoladores utilizados (IDW e *Kriging*) podem ser expressos a partir de duas expressões de visualização: *stretched* (esticada) e *classified* (classificada).

A forma *stretched* permite a inclusão de até três valores conhecidos para a visualização do resultado da interpolação (um máximo, um mínimo e um valor intermediário). Acima desse número de valores, a forma indicada é a *classified*. Neste trabalho apresentamos as duas formas de distribuição para a interpolação IDW:

- Apresentação com três valores (excluindo os sítios sem referência a uma tradição arqueológica) – com visualização *stretched*;
- Apresentação com quatro valores (incluindo os sítios sem referência a uma tradição arqueológica) – com visualização *classified*.

Para o interpolador Kriging é apresentado o resultado com a visualização da distribuição no formato *stretched*, nas quais foram excluídos os dados dos sítios sem atribuição a uma tradição arqueológica.

Resultados obtidos e discussão

Serão apresentados os mapas obtidos a partir das novas interpolações mencionadas. Para efeito de comparação, foram expostos os mapas anteriormente elaborados que contavam com 421 sítios (Mapas 1 e 4) e os novos mapas gerados, a partir da análise de 761 sítios (Mapas 2, 3 e 5).

No Mapa 1 são apresentados os dados de 421 sítios arqueológicos de ambas as tradições arqueológicas, analisadas a partir do interpolador IDW com o formato de visualização *classified*, apresentado em Perez (2018a). Nesse mapa é possível observar a distribuição dos sítios ao longo do território pesquisado, na qual os sítios da Tradição Itararé-Taquara (áreas azuis) ocupam áreas do sul, do oeste e a área central do estado de São Paulo, enquanto os sítios da Tradição Tupiguarani (áreas rosas) estão no entorno desses núcleos gerados pelo interpolador. As áreas em verde são aquelas que o sistema indica como áreas de ocupação, tanto de sítios da Tradição Tupiguarani, quanto da Tradição Itararé-Taquara e os sítios Sem Referência a uma tradição (áreas amarelas) estariam em zonas que poderiam delimitar fronteira entre os grupos.

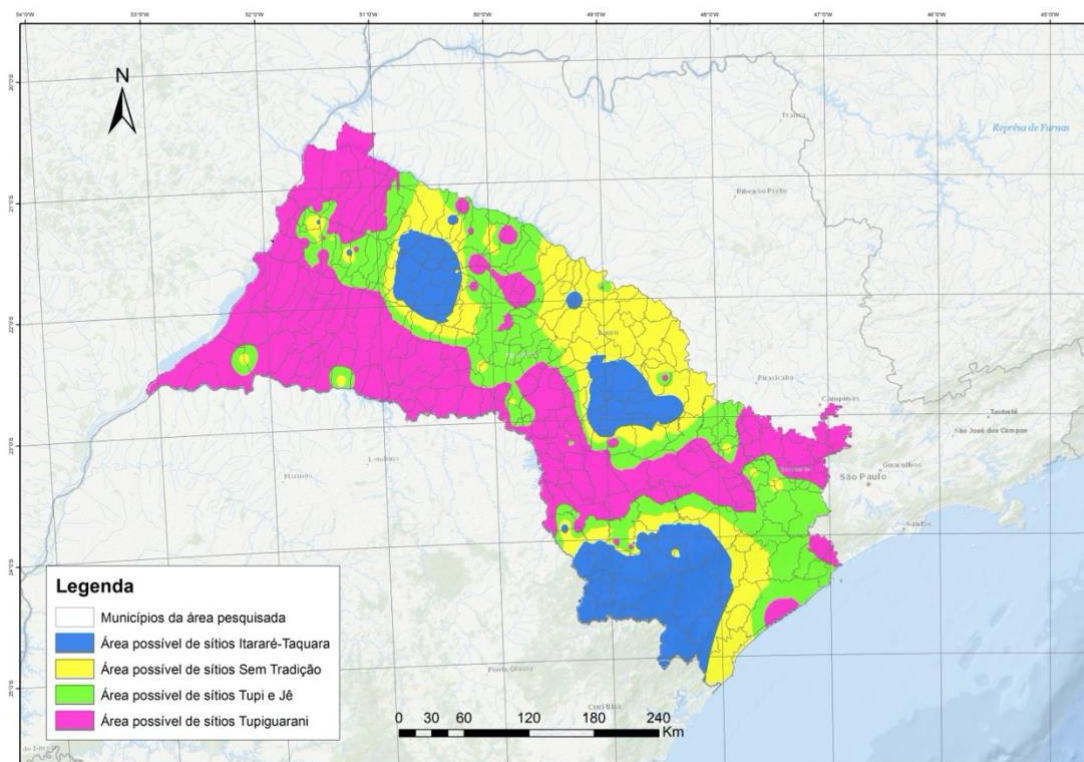
Através desse tipo de visualização, as áreas de ocupação parecem ser bastante delimitadas, o que causa estranhamento quando se considera fronteira como uma área de contatos entre as populações, como apresentado no início deste artigo. Ainda, chamamos a atenção para as

áreas da região sul do estado e do oeste: essas áreas apresentam uma distribuição de cores bastante homogênea.

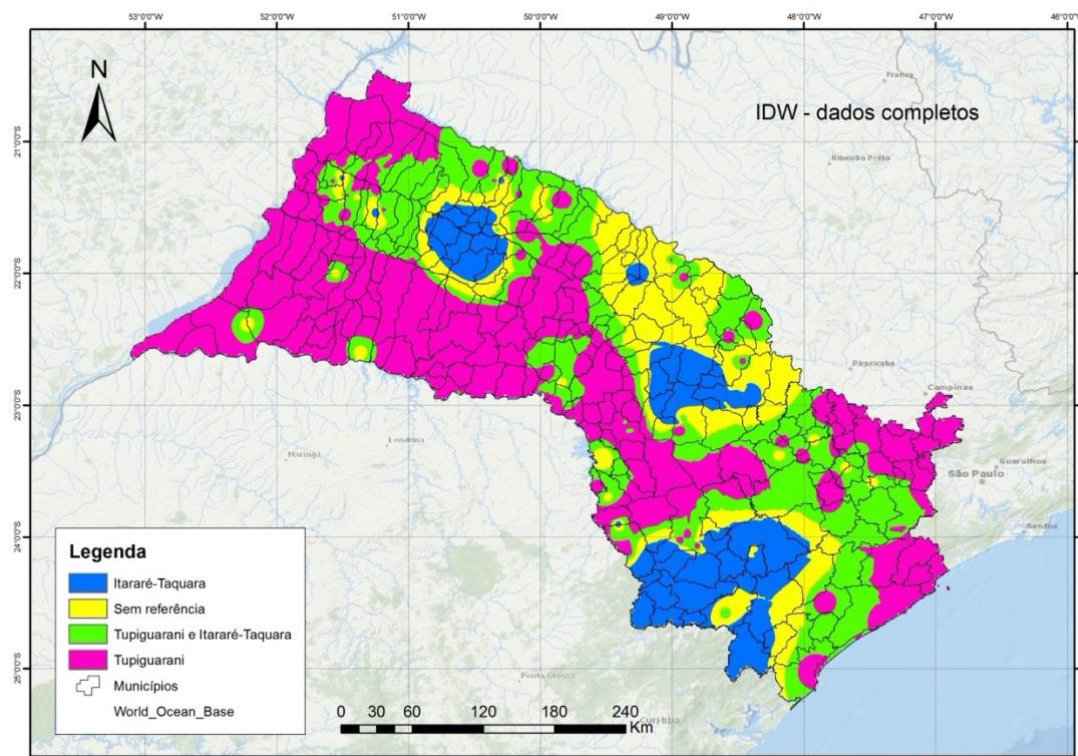
No Mapa 2, em que há o mesmo tipo de interpolação e visualização *classified* apresentada no Mapa 1, porém foram incluídos um total de 761 sítios arqueológicos. A inclusão de mais sítios na análise resultou em uma distribuição dos sítios pela paisagem do oeste paulista, que parece ser mais complexa do que aquela anteriormente proposta. Na região sul, emerge um núcleo de uma possível ocupação Tupiguarani ou área de influência dessa Tradição, em meio ao que até então estávamos considerando uma área estritamente dominada pela Tradição Itararé-Taquara.

No Mapa 3 é apresentada a interpolação IDW com uma visualização *stretched*. Nesse mapa os sítios que foram identificados como 'Sem referência a uma tradição arqueológica' foram retirados da interpolação – como foi explicado anteriormente, esse tipo de visualização esticada só permite três valores. Nota-se no Mapa 3 a simplificação das áreas que apareciam no Mapa 2, e as áreas de influência da Tradição Tupiguarani ganham espaço em quase toda região oeste do estado de São Paulo, embora ainda existam grandes núcleos de áreas de influência da Tradição Itararé-Taquara (inclusive na região entre o médio rio Paranapanema e Alto-médio rio Tietê). Destaca-se novamente a região sul do estado, pois surge uma área associada à Tradição Tupiguarani, bem ao centro dessa região, considerada tradicionalmente como de influência estrita da Tradição Itararé-Taquara. Nesse Mapa 3, fica mais evidente essa influência Tupiguarani na região do que no Mapa 2.

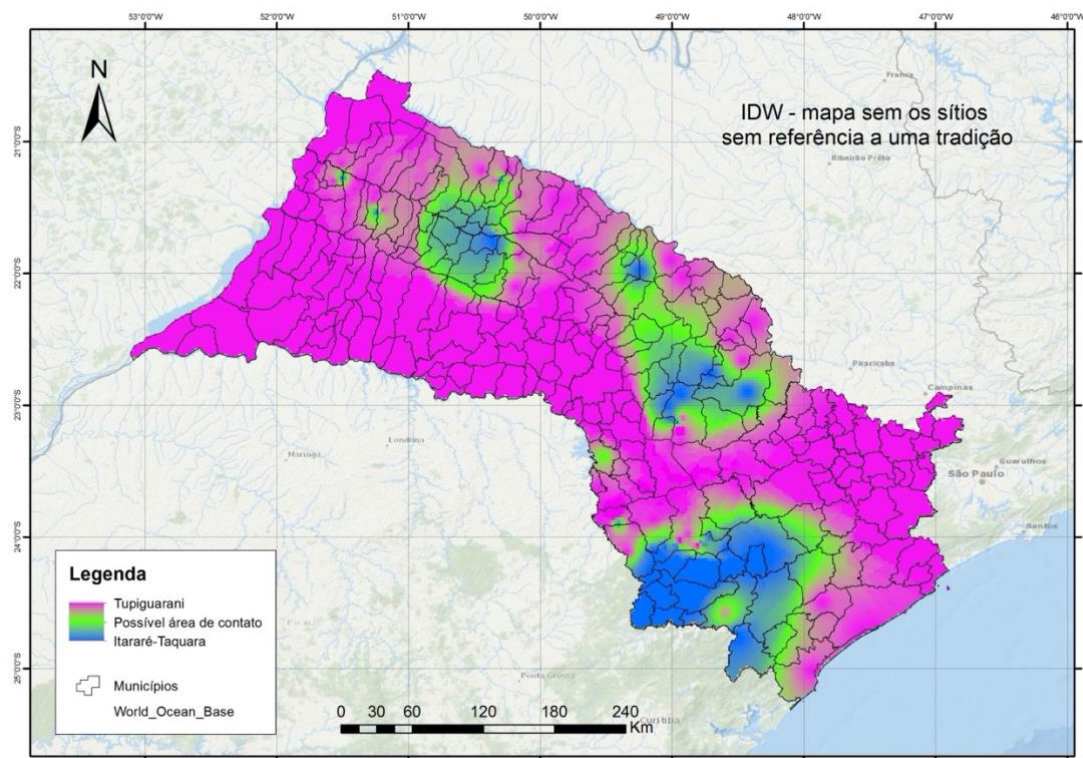
A partir do Mapa 3, é possível observar áreas de ocupação, interação e confluência dos dois grupos analisados. Na porção sul do Estado surge uma aglomeração de sítios Tupiguarani, envolta por uma área de contato entre Tupiguarani e Itararé-Taquara. Essa incrustação está sobre o município paulista de Iporanga, região do Vale do Ribeira do Iguape. É possível que, se ampliássemos as simulações para além das fronteiras geográficas do estado de São Paulo, encontraríamos sítios arqueológicos de grupos Tupiguarani na região Sengés, Doutor Ulysses, Cerro Azul, Adrianópolis e Bocaiúva do Sul, no Nordeste do Estado do Paraná.



Mapa 1: Mapa produzido a partir do método de interpolação IDW com 421 sítios arqueológicos plotados e técnica *classified*. Adaptado de Perez (2018a).



Mapa 2: Mapa produzido a partir do método de interpolação IDW com 761 sítios arqueológicos plotados e técnica *classified*.

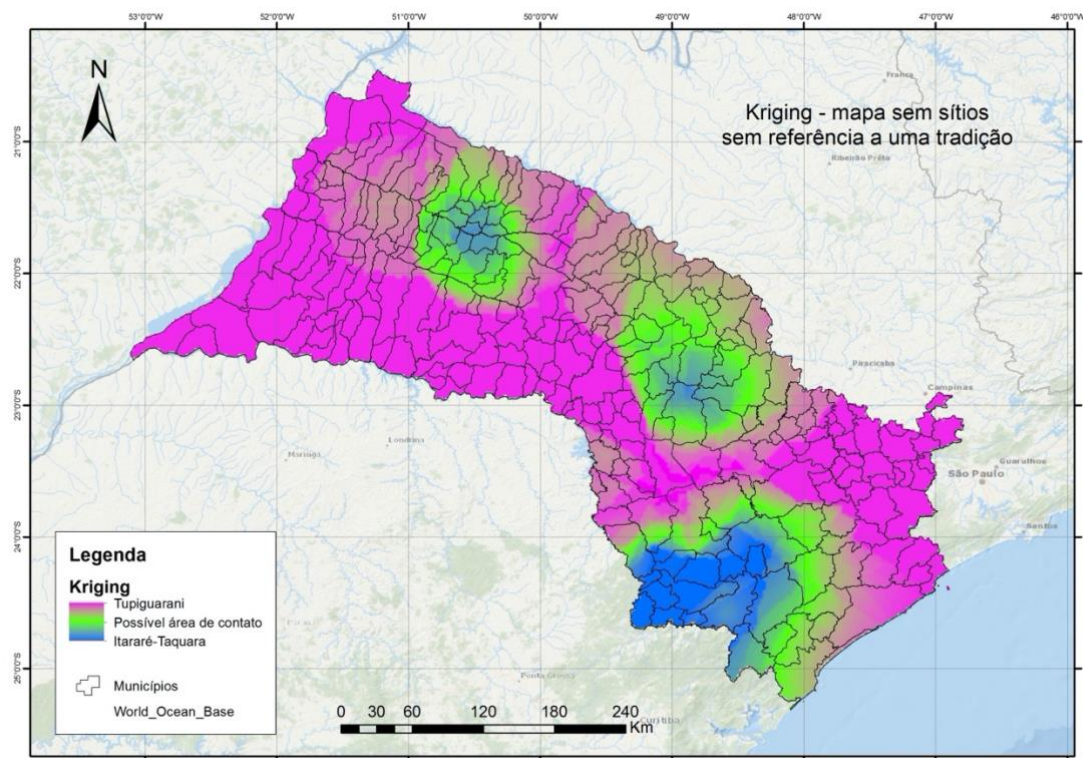


Mapa 3: Mapa produzido com a interpolação de 761 sítios através do método IDW com a técnica de visualização *stretched*.

Devido ao sucesso da utilização da visualização em formato *stretched*, na qual se consideram apenas três categorias de sítios (Tradição Itararé-Taquara, Tradição Tupiguarani e possível área de contato), realizamos a interpolação Kriging, como são demonstrados os Mapa 4 e 5 com os 421 sítios e 761 sítios respectivamente.

O Mapa 4 foi reproduzido e adaptado de Perez (2018a, 2018b) e, embora seja possível a identificação de áreas de influência de ambas Tradições e seus contatos, é possível observar áreas esverdeadas distribuídas por todo o território rosa. Isso quer dizer que, tais áreas esverdeadas poderiam ser regiões de contato entre os grupos da Tradição Tupiguarani com a Tradição Itararé-Taquara indicadas pelo interpolador.

No Mapa 5 com resultado desta modelagem percebemos que muitas das informações que ficaram tão definidas anteriormente – especialmente no extremo Oeste e Sul do estado, desapareceram, tornando-se um mapa com maior diluição dos limites entre ambas as Tradições, mesmo com a inserção dos 761 sítios ao modelo gerado. Tais áreas anteriormente “definidas” possivelmente podem ser consideradas falsas, dada a ampliação da amostra analisada.



Mapa 5: Mapa apresentando a área pesquisada com Interpolador Kriging e 761 sítios plotados e visualizados a partir da técnica stretched.

Nesse sentido, esse artigo ampliou a quantidade de sítios abordados durante a utilização de interpoladores dentro do SIG e suas Análises Espaciais, destacando a adequação das visualizações das simulações virtuais do interesse do pesquisador.

Considerações finais

Os mapas aqui apresentados são modelos de distribuições espaciais que podem ser interpretados à luz de hipóteses acerca dos locais ocupados pelos grupos ceramistas pretéritos no território paulista e sua inteiração mútua. Infelizmente, para a elaboração destes mapas, não foi possível considerar a variante temporal, pois de acordo com o levantamento de Perez (2018a) existem poucas datações realizadas para os sítios daquela região. Deve-se levar em consideração que essas amplas áreas esverdeadas podem representar, não apenas áreas de contato (o que implica em uma visão sincrônica), mas também áreas de sobreposição, em que territórios ocupados por grupos Tupiguarani tenham sido posteriormente ocupados por grupos Itararé-Taquara ou vice-versa (vide Araujo 2007).

Apesar dessas limitações, os resultados apresentados sugerem uma intensa ocupação e o inegável contato entre as populações produtoras de cerâmica das Tradições Tupiguarani e Itararé-Taquara. Nossos resultados podem ser testados e refinados com o aumento de observações empíricas, permitindo verificar se os padrões obtidos nas simulações correspondem aos padrões observados, o que certamente será útil para elaborar novas hipóteses explicativas regionais.

Além disso, a inclusão dos sítios sem coordenadas geográficas exatas possibilitou a identificação de áreas com influência da Tradição Tupiguarani, em áreas que até então nos era desconhecida, como o sul do Estado de São Paulo, divisa com o estado do Paraná, no município de Iporanga – região do Vale do Rio Ribeira do Iguape, o que exige ainda maiores estudos e definições, principalmente na área próxima, no Nordeste do estado do Paraná. Já em relação à distribuição dos sítios Itararé-Taquara, aparentemente existem três grandes áreas de ocupação consolidadas ao Sul do estado, área entre o médio Paranapanema e Tietê e a região do baixo Tietê.

Referências

- AFONSO, M. C. 2005. Um olhar para a arqueologia pré-histórica do Estado de São Paulo. 2005. Tese (Livre Docência em Arqueologia). Museu de Arqueologia e Etnologia, Universidade de São Paulo, São Paulo.
- ALVES, C. A.; SENA JUNIOR, D. G. 2008. Estudo do interpolador IDW para utilização em agricultura de precisão. Universidade Federal Rural do Rio de Janeiro, Seropédica, p.26. 2008.
- ARAUJO, A. G. de M. 2007. A tradição cerâmica Itararé-Taquara: características, área de ocorrência e algumas hipóteses sobre a expansão dos grupos Jê no sudeste do Brasil. *Revista de Arqueologia*, 20(1):9-38.
- BARTH, F. 1997. Grupos étnicos e suas fronteiras. IN: POUTIGNAIT, Philippe; STREIFF-FENART, Jocelyne. *Teorias da etnicidade*. UNESP, São Paulo: 187-227.
- BRADSHAW, R.; GOMEZ, R. L. 1999. Fronteras: una visión teórica em el período contemporâneo. In: *Aldea Mund.*, ano 4, n. 7, may-oct.
- CORREA, Â. A. 2014. Pindorama de Mboia e Itakaré: continuidade e mudança na trajetória das populações Tupi. Tese (Doutorado em Arqueologia). Museu de Arqueologia e Etnologia, Universidade de São Paulo, São Paulo.

FACCIO, N B. 2011. Arqueologia Guarani na área do Projeto Paranapanema: estudos dos sítios de Iepê, SP. Tese (Livre Docência em Arqueologia). São Paulo. Museu de Arqueologia e Etnologia da Universidade de São Paulo.

JAKOB, A. A. E. 2002. A krigagem como método de análise de dados demográficos. XIII Encontro da Associação Brasileira de Estudos Populacionais, Ouro Preto, p. 1-15. Nov.

JAKOB, A. A. E. 2003. Análise Sócio-Demográfica da Constituição do Espaço Urbano da Região Metropolitana da Baixada Santista no período 1960-2000. Tese de Doutorado. Programa de Doutorado em Demografia do Instituto de Filosofia e Ciências Humanas da Universidade Estadual de Campinas. Campinas, SP: 2003.

JAKOB, A. A. E. 2006. O uso de métodos de interpolação espacial de dados nas análises sociodemográficas. XV Encontro Nacional de Estudos Populacionais, ABEP. Caxambu – MG, p. 2-22, set. 2006.

MORAIS, J. L. 2002. Resgate arqueológico na área de influência da duplicação das rodovias SP 342 e SP346: preservação de patrimônio dos sítios Ipê e Mota Pais. Relatório técnico científico final. São Paulo.

PEREZ, G. C. 2018a. Arqueologia Paulista e o marcador cerâmico como delimitador de fronteira étnica: um estudo das regiões sul e oeste do Estado de São Paulo. (Doutorado em Arqueologia). Museu de Arqueologia e Etnologia, Universidade de São Paulo, São Paulo, Disponível em: [<http://www.teses.usp.br/teses/disponiveis/71/71131/tde-05042018-092642/pt-br.php>]

PEREZ, G. C.; AFONSO, M. C.; MOTA, L. T. 2018b. Métodos de análise espacial para sítios arqueológicos: um modelo preditivo para o Estado de São Paulo. Cadernos do LepaArq. v.15, p.98. [HTTP://DX.DOI.ORG/10.15210/LEPAARQ.V15I30.13746]

ROBRAHN-GONZÁLEZ, E. M. 2000. São Paulo, terra de fronteiras: a ocupação de grupos ceramistas pré-coloniais. IN: Anais do IX Congresso da Sociedade de Arqueologia Brasileira, Rio de Janeiro. CD-ROM.

ROBRAHN-GONZÁLEZ, E. M. 2003. Repensando as fronteiras culturais de grupos ceramistas no Estado de São Paulo. IN: Resumos. XIII Congresso da Sociedade de Arqueologia Brasileira, São Paulo, p. 175.

SCHMITZ, P. I. 2007. Índios guaranis, Kaingang e Xokleng: territórios indígenas e fronteiras. IN: MOREIRA, L. F. V. (Org.). Instituições, fronteiras e políticas na História Sul-americana. Curitiba: Editora Juruá. p. 129-148.

ZIENTARA, B. 1989. Fronteira. Enciclopédia Einaudi – Estado e Guerra. Lisboa: Imprensa Nacional – Casa da Moeda, v. 14.

Novas Observações sobre a Distribuição dos Grupos Ceramistas Pré-Históricos no Oeste e Sul do Estado de São Paulo, Brasil.

Município Atual	Nome do Sítio	Datações existentes (SIM/NÃO)	Informações Datação/amostra	Coordenadas Exatas				Coordenadas Aproximadas			Ref. Nº CNSA	Local dos dados	Referência Bibliográfica associada	Segunda referência	Informações extras/observações	
				DATUM	ZONA	Longitud e (E)	Latitu de (N)	Coordenadas em Graus, minutos, segundos	ZON A	Longitu de (E)						Latitude (N)
Chavantes	10 CHV 22.218.469	Século XVII							22K	632431	7451357		Biblioteca MAE	MORAIS, J. L. Estudo de arqueologia preventiva. Levantamento Arqueológico Prospectivo - Usina Furlan Unidade II, Avaré, SP, 2006.	CORREA, A. A. Pindorama de Mboia e Iakaré: continuidade e mudança na trajetória das populações Tupi. Tese de doutorado. MAE/USP, 2014	
Araçatuba	Porto Menezes	não							22K	557667	7653655		Biblioteca MAE	MORAES, C. A. de. Arqueologia Tupi no nordeste de São Paulo: um estudo de variabilidade artefactual. Dissertação de Mestrado – São Paulo, Museu de Arqueologia da Universidade de São Paulo, 2007.	MARANCA, S. Silva, A. L. M. da; SCABELLO, A. M. P. Projeto Oeste Paulista de Arqueologia do Baixo e Médio Vale do Rio Tietê: síntese dos trabalhos realizados. Notas - Rev. do Museu de Arqueologia e Etnologia. S. Paulo, 4:223-226, 1994.	CORREA, A. A. Pindorama de Mboia e Iakaré: continuidade e mudança na trajetória das populações Tupi. Tese de doutorado. MAE/USP, 2014
Araçatuba	Porto Sargeb	não							22K	557667	7653655		Biblioteca MAE	MORAES, C. A. de. Arqueologia Tupi no nordeste de São Paulo: um estudo de variabilidade artefactual. Dissertação de Mestrado – São Paulo, Museu de Arqueologia da Universidade de São Paulo, 2007.	MARANCA, S. Silva, A. L. M. da; SCABELLO, A. M. P. Projeto Oeste Paulista de Arqueologia do Baixo e Médio Vale do Rio Tietê: síntese dos trabalhos realizados. Notas - Rev. do Museu de Arqueologia e Etnologia. S. Paulo, 4:223-226, 1994.	CORREA, A. A. Pindorama de Mboia e Iakaré: continuidade e mudança na trajetória das populações Tupi. Tese de doutorado. MAE/USP, 2014
Itapeva	Abriço de Itapeva	não		South American 69	22	706005	7337 175	24 03'51" S 48 58'26" W				SP009 37	CNSA e Biblioteca MAE	Projeto Paranapanema - Levantamento Arqueológico do Alto Taquari	ARAUJO, A. G. M. - 1995 - "Levantamento Arqueológico da Área Alto Taquari, Estado de São Paulo, com Ênfase na Abordagem dos Sítios Líticos" - Dissertação de Mestrado, FFLCH-USP, 150pp.	
Arealva	Cardoso	não							22K	715627	7562461		Biblioteca MAE	MORAES, C. A. de. Arqueologia Tupi no nordeste de São Paulo: um estudo de variabilidade artefactual. Dissertação de Mestrado – São Paulo, Museu de Arqueologia da Universidade de São Paulo, 2007.	MARANCA, S. Silva, A. L. M. da; SCABELLO, A. M. P. Projeto Oeste Paulista de Arqueologia do Baixo e Médio Vale do Rio Tietê: síntese dos trabalhos realizados. Notas - Rev. do Museu de Arqueologia e Etnologia. S. Paulo, 4:223-226, 1994.	CORREA, A. A. Pindorama de Mboia e Iakaré: continuidade e mudança na trajetória das populações Tupi. Tese de doutorado. MAE/USP, 2014
Arealva	Chacara Boa Vista	não							22K	715627	7562461		Biblioteca MAE	MORAES, C. A. de. Arqueologia Tupi no nordeste de São Paulo: um estudo de variabilidade artefactual. Dissertação de Mestrado – São Paulo, Museu de Arqueologia da Universidade de São Paulo, 2007.	MARANCA, S. Silva, A. L. M. da; SCABELLO, A. M. P. Projeto Oeste Paulista de Arqueologia do Baixo e Médio Vale do Rio Tietê: síntese dos trabalhos realizados. Notas - Rev. do Museu de Arqueologia e Etnologia. S. Paulo, 4:223-226, 1994.	CORREA, A. A. Pindorama de Mboia e Iakaré: continuidade e mudança na trajetória das populações Tupi. Tese de doutorado. MAE/USP, 2014
Avaré	Córrego Caipirinha	não							22K	712742	7443906		Arquivo IPHAN - Relatórios	RODRIGES, R. Relatório de avaliação e caracterização da situação atual na área de implantação da Unidade II da Usina Furlan - Avaré/SP, 2006.		esse sítio aparece citado em uma planilha apresentado pelo autor. Não existe qualquer outra referência ao sítio.
Arealva	Fazenda Matão	não							22K	715627	7562461		Biblioteca MAE	MORAES, C. A. de. Arqueologia Tupi no nordeste de São Paulo: um estudo de variabilidade artefactual. Dissertação de Mestrado – São Paulo, Museu de Arqueologia da Universidade de São Paulo, 2007.	MARANCA, S. Silva, A. L. M. da; SCABELLO, A. M. P. Projeto Oeste Paulista de Arqueologia do Baixo e Médio Vale do Rio Tietê: síntese dos trabalhos realizados. Notas - Rev. do Museu de Arqueologia e Etnologia. S. Paulo, 4:223-226, 1994.	CORREA, A. A. Pindorama de Mboia e Iakaré: continuidade e mudança na trajetória das populações Tupi. Tese de doutorado. MAE/USP, 2014
Barra do Turvo	Águas Quentes I	não							22J	752465	7259584		CNSA	DEBLASIS, P. Relatório. Projeto Arqueológico do Médio Ribeira. 1982-1997.		proximidade ao rio Águas Quentes
Barra do Turvo	Águas Quentes II	não							22J	752465	7259584		CNSA	DEBLASIS, P. Relatório. Projeto Arqueológico do Médio Ribeira. 1982-1997.		proximidade ao rio Águas Quentes
Arealva	São Bento	não							22K	715627	7562461		Biblioteca MAE	MORAES, C. A. de. Arqueologia tupi no Nordeste de São Paulo: um estudo de variabilidade artefactual. Dissertação de Mestrado. USP/SP, São Paulo, 2007.	MARANCA, S. Silva, A. L. M. da; SCABELLO, A. M. P. Projeto Oeste Paulista de Arqueologia do Baixo e Médio Vale do Rio Tietê: síntese dos trabalhos realizados. Notas - Rev. do Museu de Arqueologia e Etnologia. S. Paulo, 4:223-226, 1994.	CORREA, A. A. Pindorama de Mboia e Iakaré: continuidade e mudança na trajetória das populações Tupi. Tese de doutorado. MAE/USP, 2014
Avaré	AVR 22.202.502	não							22K	712742	7443908		Biblioteca MAE	CORREA, A. A. Pindorama de Mboia e Iakaré: continuidade e mudança na trajetória das populações Tupi. Tese de doutorado. MAE/USP, 2014.		
Barão de Antonina	Acampamento Três 1	não							22K	646729	7386065	25446	CNSA e Biblioteca MAE	CORREA, A. A. Pindorama de Mboia e Iakaré: continuidade e mudança na trajetória das populações Tupi. Tese de doutorado. MAE/USP, 2014.		

Barão de Antonina	Acampamento Três 3	não							22K	646729	7386065	25448	CNSA e Biblioteca MAE	CORREA, A. A. Pindorama de Mboia e Iakaré: continuidade e mudança na trajetória das populações Tupi. Tese de doutorado. MAE/USP, 2014.		
Barão de Antonina	Riacho Sem Nome 1	não							22K	646729	7386065	25451	CNSA e Biblioteca MAE	CORREA, A. A. Pindorama de Mboia e Iakaré: continuidade e mudança na trajetória das populações Tupi. Tese de doutorado. MAE/USP, 2014.		
Barão de Antonina	Riacho Sem Nome 2	não							22K	646729	7386065	25468; 25452	CNSA e Biblioteca MAE	CORREA, A. A. Pindorama de Mboia e Iakaré: continuidade e mudança na trajetória das populações Tupi. Tese de doutorado. MAE/USP, 2014.		
Barão de Antonina	Ribeirão Marimbondo 1	não							22K	646729	7386065	25469	CNSA e Biblioteca MAE	CORREA, A. A. Pindorama de Mboia e Iakaré: continuidade e mudança na trajetória das populações Tupi. Tese de doutorado. MAE/USP, 2014.		
Barão de Antonina	Salto do Itararé 10	não							22K	646729	7386065	25476	CNSA e Biblioteca MAE	CORREA, A. A. Pindorama de Mboia e Iakaré: continuidade e mudança na trajetória das populações Tupi. Tese de doutorado. MAE/USP, 2014.		
São Pedro do Turvo	Água do Salinho 1	não			22K	0635586	7484 317						CNSA	Programa de Resgate Arqueológico da LT 440 kv (Taquaruçu-Sumaré), São Paulo	Documento Arqueologia SC Ltda	
Iacanga	Água Espalhada I	não				SAD 69	22				700143	7589 539		CNSA	RODRIGUES, R. Relatório Final. Programa de prospecção e educação patrimonial na execução de estudo arqueológico preventivo na Área de expansão do plantio canavieiro da Usina Iacanga. 2012.	
Barra do Turvo	Cedro I	não								22J	752465	7259584		CNSA e Biblioteca MAE	Projeto Médio Ribeiro - ROBRAHN, Erika. A ocupação pré-colonial do vale do Ribeira do Iguape, São Paulo: ceramistas do médio curso. Dissertação de mestrado, FFLCH/USP. 1989.	proximidade ao rio Bugre - Bacia do rio Turvo
Barra do Turvo	Primeiro Ribeirão II	não								22J	752465	7259584		CNSA e Biblioteca MAE	Projeto Médio Ribeiro - ROBRAHN, Erika. A ocupação pré-colonial do vale do Ribeira do Iguape, São Paulo: ceramistas do médio curso. Dissertação de mestrado, FFLCH/USP. 1989.	
Barão de Antonina	Salto do Itararé 11	não							22K	646729	7386065	25477	CNSA e Biblioteca MAE	CORREA, A. A. Pindorama de Mboia e Iakaré: continuidade e mudança na trajetória das populações Tupi. Tese de doutorado. MAE/USP, 2014.		
Barra do Turvo	Ribeirão do Bugre I	não								22J	752465	7259584		CNSA e Biblioteca MAE	Projeto Médio Ribeiro - ROBRAHN, Erika. A ocupação pré-colonial do vale do Ribeira do Iguape, São Paulo: ceramistas do médio curso. Dissertação de mestrado, FFLCH/USP. 1989.	Rio Bonito
Barra do Turvo	Ribeirão do Bugre II	não								22J	752465	7259584		CNSA e Biblioteca MAE	Projeto Médio Ribeiro - ROBRAHN, Erika. A ocupação pré-colonial do vale do Ribeira do Iguape, São Paulo: ceramistas do médio curso. Dissertação de mestrado, FFLCH/USP. 1989.	Rio Turvo
Junqueirópolis	Aldeia	não			22K	459148	7631 817						Arquivo IPHAN - Relatórios	FACCIO, N. B. et al. Relatório de prospecção arqueológica e do programa de educação patrimonial da Rio Vermelho Açúcar e Alcool S/A. Junqueirópolis, Iepê. 2013.		
Barão de Antonina	Salto do Itararé 4	não							22K	646729	7386065	25470	CNSA e Biblioteca MAE	CORREA, A. A. Pindorama de Mboia e Iakaré: continuidade e mudança na trajetória das populações Tupi. Tese de doutorado. MAE/USP, 2014.		
Junqueirópolis	Aldeia II	não			22K	457053	7637 847						Arquivo IPHAN -	FACCIO, N. B. et al. Relatório de prospecção arqueológica e do		

Novas Observações sobre a Distribuição dos Grupos Ceramistas Pré-Históricos no Oeste e Sul do Estado de São Paulo, Brasil.

														Relatório s	programa de educação patrimonial da Rio Vermelho Açúcar e Alcool S/A. Junqueirópolis, Iepê. 2013.			
Castilho	ALEGRINHO	não		SAD 69	22	435010	7693 3076							SP009 27	CNSA e Biblioteca MAE	Projeto de Salvamento Arqueológico de Porto Primavera, SP.	CORREA, A. A. Pindorama de Mboia e Iakaré: continuidade e mudança na trajetória das populações Tupi. Tese de doutorado. MAE/USP, 2014.	
Álvares Machado	Aleixo	não			22K	439215	7551 040								CNSA e Biblioteca MAE	KUNZLI, R. Arqueologia regional. Primeiros resultados das pesquisas realizadas na área de Presidente Prudente, SP. Revista do Museu Paulista. 32: 223-247. São Paulo, 1987.		
Irapuru	Aliança	não			22K	450555	7617 972								CNSA e Biblioteca MAE	FACCIO, N. B. et al. Relatório de Prospecção realizada na área do sítio arqueológico Aliança, 2008.		
Presidente Epitácio	Alma de gato	não			22	395632	7620 308							Sp006 56	CNSA e Biblioteca MAE	KASHIMOTO, E. M. O alto curso do Rio Paraná: fronteiras ambientais e arqueológicas. Teses de livre-docência. MAE/USP. São Paulo. 2007.		
Chavantes	14 CHV 22.246.448	Século XVII						22K	632431	7451357					Biblioteca MAE	MORAIS, J. L. Estudo de arqueologia preventiva. Levantamento Arqueológico Prospectivo - Usina Furlan Unidade II, Avaré, SP. 2006.	CORREA, A. A. Pindorama de Mboia e Iakaré: continuidade e mudança na trajetória das populações Tupi. Tese de doutorado. MAE/USP, 2014	
Iepê	Aguiha	700 AP						22K	492449	7493966					Biblioteca MAE	Santos, 2007; PEREIRA, D. L. T. Arqueologia Guarani na bacia do Santo Anastácio - SP: estudo do sítio Célia Maria. Mestrado. Universidade de São Paulo. São Paulo, 2011.	CORREA, A. A. Pindorama de Mboia e Iakaré: continuidade e mudança na trajetória das populações Tupi. Tese de doutorado. MAE/USP, 2014	
Alto Alegre	Alto Alegre I	não		SAD 69	22	587926	7602 569							SP011 14	CNSA	Avaliação Arqueológica Rápida/ AAR (Diagnóstico Arqueológico Não Interventivo) - Áreas de Expansão de Lavoura Canavieira - BIOPAV S/A. - Açúcar e Alcool		
Alto Alegre	Alto Alegre II	não		SAD 69	22	588755	7601 746							SP011 15	CNSA	Avaliação Arqueológica Rápida/ AAR (Diagnóstico Arqueológico Não Interventivo) - Áreas de Expansão de Lavoura Canavieira - BIOPAV S/A. - Açúcar e Alcool		
Alto Alegre	Alto Alegre III	não		SAD 69	22	589695	7602 007							SP011 16	CNSA	Avaliação Arqueológica Rápida/ AAR (Diagnóstico Arqueológico Não Interventivo) - Áreas de Expansão de Lavoura Canavieira - BIOPAV S/A. - Açúcar e Alcool		
Alto Alegre	Alto Alegre IV	não		SAD 69	22	591312	7602 188							SP011 17	CNSA	Avaliação Arqueológica Rápida/ AAR (Diagnóstico Arqueológico Não Interventivo) - Áreas de Expansão de Lavoura Canavieira - BIOPAV S/A. - Açúcar e Alcool		
Tejupá	Almeida	1400 AD; 515 AP; 560±60 AP ; 470±50 AP	Termolumine scência (TL) - GIF-Sur-Yvette , França			669200	7422 600	23º 17'5 49º 21'W						SP004 23	CNSA, Biblioteca MAE e Inventário	POSSE, Z. Populações pré-históricas de sítios cerâmicos no interior do Brasil. Doutorado. USP. São Paulo, 1984.	SCATAMACCHIA, M. C. M. Tentativa de caracterização da tradição Tupiguarani. Dissertação de Mestrado. USP. São Paulo. 1981.	MORAIS, J. L. Projeto Paranapanema. Arqueologia da Paisagem: Cenas do Paranapanema Paulista (da Pré-História ao Ciclo do Café). Inventário. São Paulo. 2001.
Tatuí	Alpargatas	758±50 AP	Termolumine scência (TL)		23	0295008	7455 082							Sp 00419	CNSA e Biblioteca MAE	MORAES, C. A. de. Arqueologia Tupi no nordeste de São Paulo: um estudo de variabilidade artefactual. Dissertação de Mestrado - São Paulo, Museu de Arqueologia da Universidade de São Paulo, 2007.	CORREA, A. A. Pindorama de Mboia e Iakaré: continuidade e mudança na trajetória das populações Tupi. Tese de doutorado. MAE/USP, 2014	
Piraju	Alves	1150±100 AP ; 1020 AP; 1021±100 AP ; 955±100 AP	Termolumine scência (TL) - Inst. de Energia Atômica da USP e confirmada pelo laboratório			673000	7426 000	23º 15'57" S 49º 18'30" W						Sp009 85 e Cnsa 25598	CNSA e Biblioteca MAE	PALLESTRINI, L. Supra-estrutura e infra-estruturas arqueológicas no contexto ecológico brasileiro. Revista do Museu Paulista. São Paulo, XX: 7-32. São Paulo. 1972-1973.	POSSE, Z. Populações pré-históricas de sítios cerâmicos no interior do Brasil. Doutorado. USP. São Paulo, 1984.	PALLESTRINI, 1988 - relata uma datação de 7020 B.P. para esse sítio.

			de Gif-sur-Yvette - França																
Junqueirópolis	Alvorada II	não		SAD 69	22K	463311	7644 493						Biblioteca empresa	SCIENTIA CONSULTORIA. Relatório final: Avaliação arqueológica na área de cultivo de cana-de-açúcar das Fazendas Alvorada e Nova Paulista em Junqueirópolis, SP. São Paulo, Scientia, 2004.	FACCIO, N. B.; DI BACCO, H. M.; LUZ, J. A. R. ALVES, A. F.; Estudo da cerâmica do sítio arqueológico Alvorada, da região do Rio Aguapeí, estado de São Paulo. Rev. do Museu de Arqueologia e Etnologia. São Paulo, 21:275-292. 2011.	68 m da margem direita do córrego afluente do Rio Aguapeí em área de mata siliar			
Junqueirópolis	Alvorada III	não		SAD 69	22K	462565	7645 458						Biblioteca empresa	SCIENTIA CONSULTORIA. Relatório final: Avaliação arqueológica na área de cultivo de cana-de-açúcar das Fazendas Alvorada e Nova Paulista em Junqueirópolis, SP. São Paulo, Scientia, 2004.	FACCIO, N. B.; DI BACCO, H. M.; LUZ, J. A. R. ALVES, A. F.; Estudo da cerâmica do sítio arqueológico Alvorada, da região do Rio Aguapeí, estado de São Paulo. Rev. do Museu de Arqueologia e Etnologia. São Paulo, 21:275-292. 2011.	cultivo de amendoim - 240m do Rio Aguapeí			
Junqueirópolis	Alvorada IV	não		SAD 69	22K	459852	7645 571						Biblioteca empresa	SCIENTIA CONSULTORIA. Relatório final: Avaliação arqueológica na área de cultivo de cana-de-açúcar das Fazendas Alvorada e Nova Paulista em Junqueirópolis, SP. São Paulo, Scientia, 2004.	FACCIO, N. B.; DI BACCO, H. M.; LUZ, J. A. R. ALVES, A. F.; Estudo da cerâmica do sítio arqueológico Alvorada, da região do Rio Aguapeí, estado de São Paulo. Rev. do Museu de Arqueologia e Etnologia. São Paulo, 21:275-292. 2011.	360m da calha do rio Taquaruçu e a 520 da planície de inundação do rio Aguapeí			
Ribeirão Grande	Anacleto 3	não			22J	765251	7325 885						CNSA						
Cândido Mota	Angico	não				0554454	7464 498						Biblioteca MAE	MORAIS, J. L. Projeto Paranapanema. Arqueologia da Paisagem: Cenas do Paranapanema Paulista (da Pré-História ao Ciclo do Café). Inventário. São Paulo. 2001.	CORREA, A. A. Pindorama de Mboia e Itakaré: continuidade e mudança na trajetória das populações Tupi. Tese de doutorado. MAE/USP, 2014				
Cândido Mota	Angico-Branco	não				554013	7463 623						Biblioteca MAE	MORAIS, J. L. Projeto Paranapanema. Arqueologia da Paisagem: Cenas do Paranapanema Paulista (da Pré-História ao Ciclo do Café). Inventário. São Paulo. 2001.	CORREA, A. A. Pindorama de Mboia e Itakaré: continuidade e mudança na trajetória das populações Tupi. Tese de doutorado. MAE/USP, 2014				
Florínia	Angico-do-Campo	não				543600	7467 900						CNSA e Biblioteca MAE	MORAIS, J. L. Projeto Paranapanema. Arqueologia da Paisagem: Cenas do Paranapanema Paulista (da Pré-História ao Ciclo do Café). Inventário. São Paulo. 2001.	CORREA, A. A. Pindorama de Mboia e Itakaré: continuidade e mudança na trajetória das populações Tupi. Tese de doutorado. MAE/USP, 2014	MORAIS, J. L. Projeto Paranapanema. Arqueologia da Paisagem: Cenas do Paranapanema Paulista (da Pré-História ao Ciclo do Café). Inventário. São Paulo. 2001.			
Cândido Mota	Angico-Vermelho	não				555454	7463 443						Biblioteca MAE	MORAIS, J. L. Projeto Paranapanema. Arqueologia da Paisagem: Cenas do Paranapanema Paulista (da Pré-História ao Ciclo do Café). Inventário. São Paulo. 2001.	CORREA, A. A. Pindorama de Mboia e Itakaré: continuidade e mudança na trajetória das populações Tupi. Tese de doutorado. MAE/USP, 2014	CORREA, A. A. Pindorama de Mboia e Itakaré: continuidade e mudança na trajetória das populações Tupi. Tese de doutorado. MAE/USP, 2014			
Barra do Turvo	Ribeirão do Meio I	não							22J	752465	7259584		CNSA e Biblioteca MAE	Projeto Médio Ribeiro - ROBRAHN, Erika. A ocupação pré-colonial do vale do Ribeira do Iguape, São Paulo: ceramistas do médio curso. Dissertação de mestrado, FFLCH/USP. 1989.		Rio Turvo			
Anhembi	Anhembi	não			22K	794068	7479 710						CNSA	ZANETTINI ARQUEOLOGIA. Programa de Resgate arqueológico da LT 440k (taquaruçu-Sumaré), São Paulo					
Anhumas	Anhumas 1	não			22K	461586	7540 528						Biblioteca empresa	SCIENTIA Consultoria Científica. Projeto: Programa de prospecção arqueológica intensivas para as áreas de inserção das Linhas de transmissão: sistema Paranapanema (SP/PR) - Capivara-Pres. Prudente, São Paulo, 2008.					
Presidente Epitácio	ANINGÁ	não			22	361212	7557 357					SP006 59	CNSA	Projeto de Salvamento Arqueológico de Porto Primavera, SP.					
Dracena	Anta	não			22K	434862	7629 062						CNSA e Biblioteca MAE	FACCIO, N. B. et al. Relatório de prospecção realizada na área do Sítio Arqueológico Anta, 2008.					
Barão de Antonina	Salto do Itararé 5	não							22K	646729	7386065	25471	CNSA e Biblioteca MAE	CORREA, A. A. Pindorama de Mboia e Itakaré: continuidade e mudança na trajetória das populações Tupi. Tese					

Novas Observações sobre a Distribuição dos Grupos Ceramistas Pré-Históricos no Oeste e Sul do Estado de São Paulo, Brasil.

Paulicéia	ARACARI	não		SAD 69	22	419797	7668 891							SP009 81	CNSA	de doutorado. MAE/USP, 2014. IV Relatório Científico Relativo ao Projeto de Salvamento Arqueológico de Porto Primavera - SP, de acordo com autorização constante na Portaria nº. 38, de 1º de setembro de 1997, do IPHAN	Projeto de Salvamento Arqueológico de Porto Primavera, SP.	
Barão de Antonina	Salto do Itararé 6	não							22K	646729	7386065	25472		CNSA e Biblioteca MAE	CORREA, A. A. Pindorama de Mboia e Ikaré: continuidade e mudança na trajetória das populações Tupi. Tese de doutorado. MAE/USP, 2014.			
Botucatu	Alambari	não							22K	762217	7467026			Arquivo IPHAN - Relatórios	ZANETTINI Arqueologi. Diagnóstico arqueológico não interventivo. Área de expansão da Uvisa Equipav da Renuka do Brasil S/A. Municípios de Avandava, Cafelândia, Getulina, Guaimbã, Guarantã, Julio Mesquita, Lins, Presidente Alves, Pirajú, Promissão,		Pongai e Sabino, SP. 2010.	
Presidente Epitácio	Arara	não			22	388111	7595 426						Sp006 64	CNSA	Projeto de Salvamento Arqueológico de Porto Primavera, SP.		Bacia do Rio Paraná	
Cândido Mota	Araruva	não				555847	7462 771							Biblioteca MAE	MORAIS, J. L. Projeto Paranapanema. Arqueologia da Paisagem: Cenas do Paranapanema Paulista (da Pré-História ao Ciclo do Café). Inventário. São Paulo. 2001.	CORREA, A. A. Pindorama de Mboia e Ikaré: continuidade e mudança na trajetória das populações Tupi. Tese de doutorado. MAE/USP, 2014		
Cândido Mota	Araticum	não				552367	7465 013							Biblioteca MAE	MORAIS, J. L. Projeto Paranapanema. Arqueologia da Paisagem: Cenas do Paranapanema Paulista (da Pré-História ao Ciclo do Café). Inventário. São Paulo. 2001.	CORREA, A. A. Pindorama de Mboia e Ikaré: continuidade e mudança na trajetória das populações Tupi. Tese de doutorado. MAE/USP, 2014		
Ribeirão Branco	Araucária	não			22J	730813	7313 155							Biblioteca MAE	ARAÚJO, A; G. M - 2001. Teoria e método em arqueologia regional: um estudo de caso no Alto Paranapanema, estado de São Paulo, Tese de doutorado, USP/SP, São Paulo. 2001.			
Guareí	Areia Branca	não			22	789800	7420 434	23 18'S 48 10'W						Arquivo IPHAN - Relatórios	PEREIRA, D. L. T. Projeto de resgate do Sítio Arqueológico Cachoeira dos Índios, município de Getulina, SP. Clealco açúcar e álcool S/A - Unidade Queiróz, SP. 2013.			
Junqueirópolis	Areia Branca	não			22K	450987	7632 151							Arquivo IPHAN - Relatórios	FACCIO, N. B. et al. Relatório de prospecção arqueológica e do programa de educação patrimonial da Rio Vermelho Açúcar e Alcool S/A. Junqueirópolis, Iepê. 2013.			
Apiáí	Caraga I	não							22J	718373	7287465	25125		CNSA	Projeto Arqueológico do Vale do Ribeira de Iguape			
Apiáí	Fazenda I	não							22J	718373	7287465			CNSA	Projeto Arqueológico do Vale do Ribeira de Iguape			
Guareí	Areia Branca II	não			22	806671	7411 006	23 23'S 48 13'W						CNSA				
Pacaembu	Ariranha	não			22K	472448	7629 788							Arquivo IPHAN - Relatórios	PEREIRA, D. L. T. Projeto de resgate do Sítio Arqueológico Cachoeira dos Índios, município de Getulina, SP. Clealco açúcar e álcool S/A - Unidade Queiróz, SP. 2013.	FACCIO, N. B. et al. Relatório de prospecção arqueológica e do programa de educação patrimonial da Rio Vermelho Açúcar e Alcool S/A. Junqueirópolis, Iepê. 2013.		
Pirapozinho	Alvim	942 AP; 978±100 AP; 906±90 AP; 903 AP; 903 anos AP; 978 AP				422000	7499 9250	22°36'40"S 51°45'30'W					SP007 87	CNSA e Biblioteca MAE	FACCIO, N. B. O estudo do Sítio arqueológico Alvim no contexto do Projeto Paranapanema. Mestrado. USP. São Paulo. 1992.	KASHIMOTO, E. M. Variáveis ambientais e arqueologia no Alto Paraná. Tese de doutorado. USP, São Paulo. 1997.	KASHIMOTO, E. M. Georquologia no baixo Paranapanema: uma perspectiva geográfica de estabelecimentos humanos pré-históricos. Dissertação de mestrado. USP, São Paulo, 1992.	
Florínia	Arnica	não				540750	7465 490							Biblioteca MAE	MORAIS, J. L. Projeto Paranapanema. Arqueologia da	CORREA, A. A. Pindorama de Mboia e Ikaré: continuidade e mudança na trajetória das populações		

															Paisagem: Cenas do Paranapanema Paulista (da Pré-História ao Ciclo do Café). Inventário. São Paulo. 2001.	Tupi. Tese de doutorado. MAE/USP, 2014
Barão de Antonina	Salto do Itararé 9	não							22K	646729	7386065	25475	CNSA e Biblioteca MAE	CORREA, A. A. Pindorama de Mboia e Iakaré: continuidade e mudança na trajetória das populações Tupi. Tese de doutorado. MAE/USP, 2014.		
Barão de Antonina	Serra dos Pais 1	não							22K	646729	7386065	25479	CNSA e Biblioteca MAE	CORREA, A. A. Pindorama de Mboia e Iakaré: continuidade e mudança na trajetória das populações Tupi. Tese de doutorado. MAE/USP, 2014.		
Teodoro Sampaio	Asa Branca	não	SAD 69	22	329903	7530 929						Sp 00841	CNSA	Cnsa Projeto de Salvamento Arqueológico de Porto Primavera, SP.	I Relatório Científico Relativo ao Projeto de Salvamento Arqueológico de Porto Primavera - SP, de acordo com autorização constante na Portaria nº. 38, de 1º de setembro de 1997, do IPHAN	
Avanhandava	Avanhandava I	não	SAD 69	22	616643	7627 894						SP010 69	CNSA			
Avanhandava	Avanhandava II	não	SAD 69	22	616793	7629 019						SP010 70	CNSA			
Avaré	Avaré	não	SAD 69	22	711292	7464 259							CNSA e Biblioteca MAE	ARAUJO, A.; G. M - 2001. Teoria e método em arqueologia regional: um estudo de caso no Alto Paranapanema, estado de São Paulo, Tese de doutorado, USP/SP, São Paulo. 2001.		
Avaré	Avaré	não		22 K	711500, 0	7423 500,0	Latitude: 23°16'S Longitude 48° 55W						CNSA	MORAIS, J. L. Projeto Paranapanema. Arqueologia da Paisagem: Cenas do Paranapanema Paulista (da Pré-História ao Ciclo do Café), Inventário. São Paulo. 2001.		
Avaré	AVR 22.121.637	não	SAD 69	22	712158	7463 754							Arquivo IPHAN - Relatórios	MORAIS, J. L. Estudo de arqueologia preventiva. Levantamento Arqueológico Prospectivo - Usina Furlan Unidade II, Avaré, SP. 2006.		
Junqueirópolis	Alvorada I	530±70 AP	SAD 69	22K	463228	7643 301							Biblioteca empresa	SCIENTIA CONSULTORIA. Relatório final: Avaliação arqueológica na área de cultivo de cana-de-açúcar das Fazendas Alvorada e Nova Paulista em Junqueirópolis, SP. São Paulo, Scientia, 2004.	FACCIO, N. B.; DI BACCO, H. M.; LUZ, J. A. R. ALVES, A. F.; Estudo da cerâmica do sítio arqueológico Alvorada, da região do Rio Aguapeí, estado de São Paulo. Rev. do Museu de Arqueologia e Etnologia. São Paulo, 21:275-292. 2011.	
Florínia	Bacuri	não			541200	7470 750							CNSA e Biblioteca MAE	MORAIS, J. L. Projeto Paranapanema. Arqueologia da Paisagem: Cenas do Paranapanema Paulista (da Pré-História ao Ciclo do Café), Inventário. São Paulo. 2001.	CORREA, A. A. Pindorama de Mboia e Iakaré: continuidade e mudança na trajetória das populações Tupi. Tese de doutorado. MAE/USP, 2014	
Apiai	Fazenda II	não							22J	718373	7287465		CNSA e Biblioteca MAE	Projeto Arqueológico do Vale do Ribeira de Iguape - Robrahn, E. M. A ocupação do vale do Ribeira de Iguape, São Paulo: os ceramistas do médio curso. Dissertação de mestrado, FFLCH-USP, 1989.		
Apiai	Fazenda III	não							22J	718373	7287465		CNSA e Biblioteca MAE	Projeto Arqueológico do Vale do Ribeira de Iguape - Robrahn, E. M. A ocupação do vale do Ribeira de Iguape, São Paulo: os ceramistas do médio curso. Dissertação de mestrado, FFLCH-USP, 1989.		
Apiai	Fazenda IV	não							22J	718373	7287465		CNSA e Biblioteca MAE	Projeto Arqueológico do Vale do Ribeira de Iguape - Robrahn, E. M. A ocupação do vale do Ribeira de Iguape, São Paulo: os ceramistas do médio curso. Dissertação de mestrado, FFLCH-USP, 1989.		
Avanhandava	Baixada preta	não	SAD 69	22	607769	7615 524							Arquivo IPHAN - Relatórios	ZANETTINI Arqueologia. Diagnóstico arqueológico não interventivo. Área de expansão da Uvisa Equipav da Renuka do Brasil S/A. São Paulo. 2012		

Novas Observações sobre a Distribuição dos Grupos Ceramistas Pré-Históricos no Oeste e Sul do Estado de São Paulo, Brasil.

Birigui	Baixotes	não		SAD 69	22	572478	7645 319					SP010 42	CNSA	Diagnóstico do Patrimônio Arqueológico, histórico e Cultural - Novas Áreas de Expansão de Lavoura Unidade II - Biopav S/A - Açúcar e Alcool - Zanettini Arqueologia		
Balbinos	Balbinos I	não		SAD 69	22	675877	7580 658						Arquivo IPHAN - Relatórios	RODRIGUES, R. Relatório Final. Programa de prospecção e educação patrimonial na execução de estudo arqueológico preventivo na Área de expansão do plantio canavieiro da Usina Iacanga. 2012.		
Barra Bonita	Piataraca	não						22K	750901	7510499			Biblioteca MAE	MORAES, C.A. de. Arqueologia tupi no Nordeste de São Paulo: um estudo de variabilidade artefactual. Dissertação de Mestrado. USP/SP. São Paulo. 2007.	MARANCA, S. Silva, A. L. M. da; SCABELLO, A. M. P. Projeto Oeste Paulista de Arqueologia do Baixo e Médio Vale do Rio Tietê: síntese dos trabalhos realizados. Notas - Rev. do Museu de Arqueologia e Etnologia. S. Paulo, 4:223-226, 1994.	CORREA, A. A. Pindorama de Mboia e Iakaré: continuidade e mudança na trajetória das populações Tupi. Tese de doutorado. MAE/USP, 2014
Birigui	Fazenda São José	não						22K	568319	7645082			Biblioteca MAE	MORAES, C.A. de. Arqueologia tupi no Nordeste de São Paulo: um estudo de variabilidade artefactual. Dissertação de Mestrado. USP/SP. São Paulo. 2007.	MARANCA, S. Silva, A. L. M. da; SCABELLO, A. M. P. Projeto Oeste Paulista de Arqueologia do Baixo e Médio Vale do Rio Tietê: síntese dos trabalhos realizados. Notas - Rev. do Museu de Arqueologia e Etnologia. S. Paulo, 4:223-226, 1994.	CORREA, A. A. Pindorama de Mboia e Iakaré: continuidade e mudança na trajetória das populações Tupi. Tese de doutorado. MAE/USP, 2014
Cananéia	Juruvapúva III	não						23J	203832	7230345		Sp 00665	CNSA e Biblioteca MAE	CORREA, A. A. Pindorama de Mboia e Iakaré: continuidade e mudança na trajetória das populações Tupi. Tese de doutorado. MAE/USP, 2014		
Cândido Mota	Água do Fogo	não						22K	608080	7542639			CNSA	MORAIS, J.L. Relatório. Projeto Paranapanema. 1990.		
Arandu	Bannwart	não		SAD 69	22 22	708776	7440 288						CNSA e Biblioteca MAE	ARAUJO, A; G. M - 2001. Teoria e método em arqueologia regional: um estudo de caso no Alto Paranapanema, estado de São Paulo, Tese de doutorado, USP/SP, São Paulo. 2001.		
Cândido Mota	Barbatimão	não											Biblioteca MAE	Morais, 2011; Prepar;	CORREA, A. A. Pindorama de Mboia e Iakaré: continuidade e mudança na trajetória das populações Tupi. Tese de doutorado. MAE/USP, 2014	
Apiáí	Fazenda V	não						22J	718373	7287465			CNSA e Biblioteca MAE	Projeto Arqueológico do Vale do Ribeira de Iguape - Robrahn, E. M. A ocupação do vale do Ribeira de Iguape, São Paulo: os ceramistas do médio curso. Dissertação de mestrado, FFLCH-USP, 1989.		
Florínia	Barra do Campinho	não											Biblioteca MAE	Moraes, 2007;	CORREA, A. A. Pindorama de Mboia e Iakaré: continuidade e mudança na trajetória das populações Tupi. Tese de doutorado. MAE/USP, 2014	
Cândido Mota	Porto Galvão - Corredeira 2	não						22K	608080	7542639	25249		CNSA e Biblioteca MAE	CHYMZ, I. Pesquisas paleontográficas efetuadas no vale do Rio Paranapanema - Paraná-São Paulo. Doutorado.USP, SP. 1977.	CORREA, A. A. Pindorama de Mboia e Iakaré: continuidade e mudança na trajetória das populações Tupi. Tese de doutorado. MAE/USP, 2014.	
Cândido Mota	Porto Galvão - Corredeira 3	não						22K	608080	7542639	25250		CNSA e Biblioteca MAE	CHYMZ, I. Pesquisas paleontográficas efetuadas no vale do Rio Paranapanema - Paraná-São Paulo. Doutorado.USP, SP. 1977.	CORREA, A. A. Pindorama de Mboia e Iakaré: continuidade e mudança na trajetória das populações Tupi. Tese de doutorado. MAE/USP, 2014.	
Cândido Mota	Porto Galvão - Corredeira 4	não						22K	608080	7542639	25251		CNSA e Biblioteca MAE	CHYMZ, I. Pesquisas paleontográficas efetuadas no vale do Rio Paranapanema - Paraná-São Paulo. Doutorado.USP, SP. 1977.	CORREA, A. A. Pindorama de Mboia e Iakaré: continuidade e mudança na trajetória das populações Tupi. Tese de doutorado. MAE/USP, 2014.	
Cândido Mota	Porto Galvão - Corredeira 5	não						22K	608080	7542639	25251		CNSA e Biblioteca MAE	CHYMZ, I. Pesquisas paleontográficas efetuadas no vale do Rio Paranapanema - Paraná-São Paulo. Doutorado.USP, SP. 1977.	CORREA, A. A. Pindorama de Mboia e Iakaré: continuidade e mudança na trajetória das populações Tupi. Tese de doutorado. MAE/USP, 2014.	
Cândido Mota	Barranco Vermelho	não											Biblioteca MAE	MORAES, C. A. de. Arqueologia Tupi no nordeste de São Paulo: um estudo de variabilidade artefactual. Dissertação de Mestrado - São Paulo, Museu de Arqueologia da Universidade de São Paulo, 2007.		
Cândido	Porto Galvão -	não						22K	608080	7542639	25251		CNSA e	CHYMZ, I. Pesquisas	CORREA, A. A. Pindorama de Mboia e Iakaré:	

Mota	Corredeira 6													Biblioteca MAE	paleontológicas efetuadas no vale do Rio Paranapanema - Paraná-São Paulo. Doutorado USP, SP, 1977.	continuidade e mudança na trajetória das populações Tupi. Tese de doutorado. MAE/USP, 2014.	
Cândido Mota	Porto Galvão 10	não						22K	608080	7542639	25248		CNSA e Biblioteca MAE	CHYMZ, I. Pesquisas paleontológicas efetuadas no vale do Rio Paranapanema - Paraná-São Paulo. Doutorado USP, SP, 1977.	CORREA, A. A. Pindorama de Mboia e Iakaré: continuidade e mudança na trajetória das populações Tupi. Tese de doutorado. MAE/USP, 2014.		
Florínia	Barreirinho	não				540380	7460790						Biblioteca MAE	MORAES, C. A. de. Arqueologia Tupi no nordeste de São Paulo: um estudo de variabilidade artefactual. Dissertação de Mestrado - São Paulo, Museu de Arqueologia da Universidade de São Paulo, 2007.	CORREA, A. A. Pindorama de Mboia e Iakaré: continuidade e mudança na trajetória das populações Tupi. Tese de doutorado. MAE/USP, 2014		
Itaí	Barreirinho	não	SAS 69	22	704280	7422046							Inventário	MORAIS, J. L. Projeto Paranapanema. Arqueologia da Paisagem: Cenas do Paranapanema Paulista (da Pré-História ao Ciclo do Café). Inventário. São Paulo, 2001.			
Ribeirão Grande	Barreiro 2	não	SAD 69	22J	769639	7327785						SP01004	CNSA e Biblioteca MAE	Robrahn, E. M. A ocupação do vale do Ribeira de Iguape, São Paulo: os ceramistas do médio curso. Dissertação de mestrado, FFLCH-USP, 1989.	DOCUMENTO. Programa de resgate arqueológico. LT 440 kV (Taquaruçu-Assis-Sumaré/ SP). Documento Antropologia e Arqueologia S/C Ltda, 2 Vol, 267 p., São Paulo, 2002.	Avaliação Arqueológica Rápida Usina CESP- Central Energética São Pedro do Turvo Açúcar e Alcool	
Apiá	Gurutuba 10	não											CNSA e Biblioteca MAE	Projeto Arqueológico do Vale do Ribeira de Iguape -Robrahn, E. M. A ocupação do vale do Ribeira de Iguape, São Paulo: os ceramistas do médio curso. Dissertação de mestrado, FFLCH-USP, 1989.			
Ribeirão Grande	Barreiro 4	não	SAD 69	22J	769400	7327516							SP01006	CNSA e Biblioteca MAE	Projeto Arqueológico do Vale do Ribeira de Iguape -Robrahn, E. M. A ocupação do vale do Ribeira de Iguape, São Paulo: os ceramistas do médio curso. Dissertação de mestrado, FFLCH-USP, 1989.	Robrahn, E. M. A ocupação do vale do Ribeira de Iguape, São Paulo: os ceramistas do médio curso. Dissertação de mestrado, FFLCH-USP, 1989.	ROBRAHN-GONZÁLEZ, E.M. - Diversidade cultural entre os grupos ceramistas do sul-sudeste brasileiro: o caso do vale do Ribeira de Iguape. In: M.C.Tenório (ed.) Pré-História da Terra Brasilis, Rio de Janeiro, 1999
Apiá	Gurutuba 16	não											CNSA e Biblioteca MAE	Projeto Arqueológico do Vale do Ribeira de Iguape -Robrahn, E. M. A ocupação do vale do Ribeira de Iguape, São Paulo: os ceramistas do médio curso. Dissertação de mestrado, FFLCH-USP, 1989.	Robrahn, E. M. A ocupação do vale do Ribeira de Iguape, São Paulo: os ceramistas do médio curso. Dissertação de mestrado, FFLCH-USP, 1989.		
Angatuba	Barreiro dos Italianos	não		22	754632	7392454	23°33'54" S	48°30'W					CNSA e Biblioteca MAE	Pallestini, 1975 Interpretações das estruturas arqueológicas em sítios do Estado de São Paulo.			
Apiá	Gurutuba 17	não											CNSA e Biblioteca MAE	Projeto Arqueológico do Vale do Ribeira de Iguape -Robrahn, E. M. A ocupação do vale do Ribeira de Iguape, São Paulo: os ceramistas do médio curso. Dissertação de mestrado, FFLCH-USP, 1989.	Robrahn, E. M. A ocupação do vale do Ribeira de Iguape, São Paulo: os ceramistas do médio curso. Dissertação de mestrado, FFLCH-USP, 1989.		
Apiá	Gurutuba 5	não											CNSA e Biblioteca MAE	Projeto Arqueológico do Vale do Ribeira de Iguape -Robrahn, E. M. A ocupação do vale do Ribeira de Iguape, São Paulo: os ceramistas do médio curso. Dissertação de mestrado, FFLCH-USP, 1989.	Robrahn, E. M. A ocupação do vale do Ribeira de Iguape, São Paulo: os ceramistas do médio curso. Dissertação de mestrado, FFLCH-USP, 1989.		
Apiá	Gurutuba 9	não											CNSA e Biblioteca MAE	Projeto Arqueológico do Vale do Ribeira de Iguape -Robrahn, E. M. A ocupação do vale do Ribeira de Iguape, São Paulo: os ceramistas do médio curso. Dissertação de mestrado, FFLCH-USP, 1989.			
Apiá	Gurutuba I	não											CNSA e Biblioteca MAE	Projeto Arqueológico do Vale do Ribeira de Iguape -Robrahn, E. M. A ocupação do vale do Ribeira de Iguape, São Paulo: os ceramistas do médio curso. Dissertação de mestrado, FFLCH-USP, 1989.			

Novas Observações sobre a Distribuição dos Grupos Ceramistas Pré-Históricos no Oeste e Sul do Estado de São Paulo, Brasil.

Botucatu	Araguá I	não								22K	801210	7388155		Arquivo IPHAN - Relatórios	ZANETTINI Arqueologia. Diagnóstico arqueológico não interventivo. Área de expansão da Usina Equipav da Renuka do Brasil S/A. Municípios de Avanhandava, Cafelândia, Getulina, Guaimbã, Guarantã, Julio Mesquita, Lins, Presidente Alves, Pirajá, Promissão,		Pongaí e Sabino, SP. 2010.
Florínia	Baruti	não				535900	7468 650							Biblioteca MAE	MORAES, C. A. de. Arqueologia Tupi no nordeste de São Paulo: um estudo de variabilidade artefactual. Dissertação de Mestrado – São Paulo, Museu de Arqueologia da Universidade de São Paulo, 2007.	CORREA, A. A. Pindorama de Mboia e Iakaré: continuidade e mudança na trajetória das populações Tupi. Tese de doutorado. MAE/USP, 2014	
Reginópolis	Batalha II	não					7568 458							CNSA	RODRIGUES, R. Relatório Final. Programa de prospecção e educação patrimonial na execução de estudo arqueológico preventivo na Área de expansão do plantio canavieiro da Usina Iacanga. 2012.		
Rosana	BEIJA FLOR	não					7526 561						SP009 26	CNSA	I Relatório Científico Relativo ao Projeto de Salvamento Arqueológico de Porto Primavera - SP, de acordo com autorização constante na Portaria nº. 38, de 1º de setembro de 1997, do IPHAN	Projeto de Salvamento Arqueológico de Porto Primavera, SP.	
Cândido Mota	Porto Galvão 3	não								22K	608080	7542639	25244	CNSA e Biblioteca MAE	CHYMZ, I. Pesquisas paleontográficas efetuadas no vale do Rio Paranapanema - Paraná-São Paulo. Doutorado.USP, SP. 1977.	CORREA, A. A. Pindorama de Mboia e Iakaré: continuidade e mudança na trajetória das populações Tupi. Tese de doutorado. MAE/USP, 2014.	
Rosana	BEM-TE-VI	não					7505 662						SP008 43	CNSA	Projeto de Salvamento Arqueológico de Porto Primavera, SP.	I Relatório Científico Relativo ao Projeto de Salvamento Arqueológico de Porto Primavera - SP, de acordo com autorização constante na Portaria nº. 38, de 1º de setembro de 1997, do IPHAN	
Apiai	Gurutuba I	não								22J	718373	7287465	26438	CNSA e Biblioteca MAE	Projeto Arqueológico do Vale do Ribeira de Iguape - Robrahn, E. M. A ocupação do vale do Ribeira de Iguape, São Paulo: os ceramistas do médio curso. Dissertação de mestrado, FFLCH-USP, 1989.		
Reginópolis	Bentoca	não					7577 553							CNSA	RODRIGUES, R. Relatório Final. Programa de prospecção e educação patrimonial na execução de estudo arqueológico preventivo na Área de expansão do plantio canavieiro da Usina Iacanga. 2012.		
	Areia Branca 5													Revista Online	ARAÚJO, A. G. de M. A tradição cerâmica Itararé-Taquara: características, área de ocorrência e algumas hipóteses sobre a expansão dos grupos Jê no sudeste do Brasil. Revista de Arqueologia. 20: 09-38, 2007.		
Ribeirão Branco	Bertini	não					7313 321							Biblioteca MAE	ARAÚJO, A. G. de M. - 2001. Teoria e método em arqueologia regional: um estudo de caso no Alto Paranapanema, estado de São Paulo, Tese de doutorado, USP/SP, São Paulo. 2001.		
	Areia Branca 6													Revista Online	ARAÚJO, A. G. de M. A tradição cerâmica Itararé-Taquara: características, área de ocorrência e algumas hipóteses sobre a expansão dos grupos Jê no sudeste do Brasil. Revista de Arqueologia. 20: 09-38, 2007.		
Cândido Mota	Porto Galvão 4	não								22K	608080	7542639	25245	CNSA e Biblioteca	CHYMZ, I. Pesquisas paleontográficas efetuadas no vale	CORREA, A. A. Pindorama de Mboia e Iakaré: continuidade e mudança na trajetória das populações	

													MAE	do Rio Paranapanema - Paraná-São Paulo. Doutorado.USP, SP, 1977.	Tupi. Tese de doutorado. MAE/USP, 2014.		
Presidente Epitácio	BIGUÁ	não		22	360848	7559 602							SP008 44	CNSA	Projeto de Salvamento Arqueológico de Porto Primavera, SP.	I Relatório Científico Relativo ao Projeto de Salvamento Arqueológico de Porto Primavera - SP, de acordo com autorização constante na Portaria nº. 38, de 1º de setembro de 1997, do IPHAN	
Cândido Mota	Porto Galvão 5	não							22K	608080	7542639	25246;	CNSA e Biblioteca MAE	CHYMZ, I. Pesquisas paleontológicas efetuadas no vale do Rio Paranapanema - Paraná-São Paulo. Doutorado.USP, SP, 1977.	CORREA, A. A. Pindorama de Mboia e Iakaré: continuidade e mudança na trajetória das populações Tupi. Tese de doutorado. MAE/USP, 2014.		
Nova Campina	Boa Vista	não		22J	0706680	7322 760							Biblioteca MAE	ARAUJO, A; G. M - 2001. Teoria e método em arqueologia regional: um estudo de caso no Alto Paranapanema, estado de São Paulo, Tese de doutorado, USP/SP, São Paulo, 2001.			
Ribeirão Grande	Boituva 4	não	SAD 69	22J	772508	7323 077							SP010 11	CNSA e Biblioteca MAE	ROBRAHN-GONZÁLEZ, E.M. - Diversidade cultural entre os grupos ceramistas do sul-sudeste brasileiro: o caso do vale do Ribeira de Guape. In: M.C.Tenório (ed.) Pré-História da Terra Brasilis, Rio de Janeiro, 1999.	Diagnóstico Arqueológico do Projeto de Ampliação da Mina Limeira	
Boracéia	Boracéia I	não							22K		722732	7547 085		Biblioteca empresa	SCIENTIA CONSULTORIA. Relatório Final: salvamento de sítios arqueológicos situados na área de intervenção da LT 525 kV Londrina (PR) - Araraquara (SP). São Paulo, Scientia, 2008.	Margem do Córrego Água das Pedras - Bacia do Rio Tietê	
Boracéia	Boracéia II	não							22K		727736	7550 507		Biblioteca empresa	SCIENTIA CONSULTORIA. Relatório Final: salvamento de sítios arqueológicos situados na área de intervenção da LT 525 kV Londrina (PR) - Araraquara (SP). São Paulo, Scientia, 2008.	Margem do Córrego Monte Alegre - Bacia do Rio Tietê	
Piraju	Brasil	não		22	670609	7437 054							25596	CNSA e Biblioteca MAE	Pallestrini, L. Interpretação das estruturas arqueológicas em sítios do Estado de São Paulo, 1975	MORAES, C. A. de. Arqueologia Tupi no nordeste de São Paulo: um estudo de variabilidade artefactual. Dissertação de Mestrado – São Paulo, Museu de Arqueologia da Universidade de São Paulo, 2007.	
Cândido Mota	Porto Galvão 6	não							22K	608080	7542639	25247	CNSA e Biblioteca MAE	CHYMZ, I. Pesquisas paleontológicas efetuadas no vale do Rio Paranapanema - Paraná-São Paulo. Doutorado.USP, SP, 1977.	CORREA, A. A. Pindorama de Mboia e Iakaré: continuidade e mudança na trajetória das populações Tupi. Tese de doutorado. MAE/USP, 2014.		
Florínia	Brejaúva	não									558868	7462 968		Biblioteca MAE	MORAES, C. A. de. Arqueologia Tupi no nordeste de São Paulo: um estudo de variabilidade artefactual. Dissertação de Mestrado – São Paulo, Museu de Arqueologia da Universidade de São Paulo, 2007.	CORREA, A. A. Pindorama de Mboia e Iakaré: continuidade e mudança na trajetória das populações Tupi. Tese de doutorado. MAE/USP, 2014	MORAIS, J. L. Projeto Paranapanema. Arqueologia da Paisagem: Cenas do Paranapanema Paulista (da Pré-História ao Ciclo do Café). Inventário. São Paulo. 2001.
Brejo Alegre	Brejo Alegre I	não	SAD 69	22	578880	7654 074							SP010 75	CNSA	Avaliação Arqueológica Rápida/ AAR (Diagnóstico Arqueológico Não Interventivo) - Áreas de Expansão de Lavoura Canavieira - BIOPAV S/A. - Açúcar e Alcool		
Brejo Alegre	Brejo Alegre II	não	SAD 69	22	578909	7654 331							SP010 76	CNSA	Avaliação Arqueológica Rápida/ AAR (Diagnóstico Arqueológico Não Interventivo) - Áreas de Expansão de Lavoura Canavieira - BIOPAV S/A. - Açúcar e Alcool		
Castilho	Porto Independência	não							22K	449255	7691992			Biblioteca MAE	MORAES, C. A. de. Arqueologia Tupi no nordeste de São Paulo: um estudo de variabilidade artefactual. Dissertação de Mestrado – São Paulo, Museu de Arqueologia da Universidade de São Paulo, 2007.	MARANCA, S. Silva, A. L. M. da; SCABELLO, A. M. P. Projeto Oeste Paulista de Arqueologia do Baixo e Médio Vale do Rio Tietê: síntese dos trabalhos realizados. Notas - Rev. do Museu de Arqueologia e Etnologia. S. Paulo, 4:223-226, 1994.	CORREA, A. A. Pindorama de Mboia e Iakaré: continuidade e mudança na trajetória das populações Tupi. Tese de doutorado. MAE/USP, 2014
Chavantes	09 CHV 22.217.478	não							22K	632431	7451357			Biblioteca MAE	Moraes, 2006;	CORREA, A. A. Pindorama de Mboia e Iakaré: continuidade e mudança na trajetória das populações Tupi. Tese de doutorado. MAE/USP, 2014	
Botucatu	BTC	não							22K	801210	7388155			Arquivo	ZANETTINI Arqueologia. Diagnóstico	Pongai e Sabino, SP. 2010.	

Novas Observações sobre a Distribuição dos Grupos Ceramistas Pré-Históricos no Oeste e Sul do Estado de São Paulo, Brasil.

	22.567.576																			IPHAN - Relatórios	arqueológico não interventivo. Área de expansão da Uvisa Equipav da Renuka do Brasil S/A. Municípios de Avanhadava, Cafelândia, Getulina, Guaimbã, Guarantã, Julio Mesquita, Lins, Presidente Alves, Pirajú, Promissão.		
Eldorado	Anhanguera	não							22J	792929	7284774			CNSA	DEBLASIS, P.; ROBRAHN-GONZALEZ, E. M. Relatório. Diagnóstico da UHE Batatal, Rio Ribeira de Iguape, 1993.						ROBRAHN-GONZÁLEZ, E.M.; DE BLASIS, P. Investigações arqueológicas no médio/baixo vale do Ribeira do Iguape, São Paulo. Rev. do Museu de Arqueologia e Etnologia, São Paulo, 8:57-69, 1998.		
Apiai	Gurutuba IV	não							22J	718373	7287465			CNSA e Biblioteca MAE	Projeto Arqueológico do Vale do Ribeira de Iguape - Robrahn, E. M. A ocupação do vale do Ribeira de Iguape, São Paulo: os ceramistas do médio curso. Dissertação de mestrado, FFCH-USP, 1989.						BARRETO, C. N. G de B., A ocupação pré-colonial do vale do Ribeira de Iguape, SP: os sítios conchíferos do médio curso. Dissertação de mestrado. USP, São Paulo, 1988.		
Eldorado	Córredo das Ostras	não							22J	792929	7284774			CNSA	DEBLASIS, P.; ROBRAHN-GONZALEZ, E. M. Relatório. Diagnóstico da UHE Batatal, Rio Ribeira de Iguape, 1993.								
Guapiara	Arlindo Cruz	1000±100 AP (amostra 40114); 890±130 AP (amostra 40112); 620±40 AP (amostra 40113)	entorno de 950 AD e a data mais recente em torno de 1380 AD - LACICID do Instituto de Física da USP						22J	0745221	7332990			Biblioteca MAE	ARAUJO, A; G. M - 2001. Teoria e método em arqueologia regional: um estudo de caso no Alto Paranapanema, estado de São Paulo, Tese de doutorado, USP/SP, São Paulo. 2001.								
Apiai	Inveja	não							22J	718373	7287465			Biblioteca MAE	BARRETO, C. N. G de B., A ocupação pré-colonial do vale do Ribeira de Iguape, SP: os sítios conchíferos do médio curso. Dissertação de mestrado. USP, São Paulo, 1988.								
Apiai	Lageado 10	não							22J	718373	7287465			CNSA e Biblioteca MAE	Robrahn, E. M. A ocupação do vale do Ribeira de Iguape, São Paulo: os ceramistas do médio curso. Dissertação de mestrado, FFCH-USP, 1989.								
Apiai	Lageado 7	não							22J	718373	7287465			Biblioteca MAE	Robrahn, E. M. A ocupação do vale do Ribeira de Iguape, São Paulo: os ceramistas do médio curso. Dissertação de mestrado, FFCH-USP, 1989.								
Apiai	Lageado IV	não							22J	718373	7287465			CNSA e Biblioteca MAE	Robrahn, E. M. A ocupação do vale do Ribeira de Iguape, São Paulo: os ceramistas do médio curso. Dissertação de mestrado, FFCH-USP, 1989.						BARRETO, C. N. G de B., A ocupação pré-colonial do vale do Ribeira de Iguape, SP: os sítios conchíferos do médio curso. Dissertação de mestrado. USP, São Paulo, 1988.		
Apiai	Pavão 5	não							22J	718373	7287465			CNSA e Biblioteca MAE	Projeto Arqueológico Vade do Ribeira do Iguape							BARRETO, C. N. G de B., A ocupação pré-colonial do vale do Ribeira de Iguape, SP: os sítios conchíferos do médio curso. Dissertação de mestrado. USP, São Paulo, 1988.	
Apiai	Pavão I	não							22J	718373	7287465			CNSA	Projeto Arqueológico Vade do Ribeira do Iguape								
Apiai	Pavão II	não							22J	718373	7287465			CNSA e Biblioteca MAE	Projeto Arqueológico Vade do Ribeira do Iguape							BARRETO, C. N. G de B., A ocupação pré-colonial do vale do Ribeira de Iguape, SP: os sítios conchíferos do médio curso. Dissertação de mestrado. USP, São Paulo, 1988.	
Apiai	Pavão III	não							22J	718373	7287465			CNSA e Biblioteca MAE	Projeto Arqueológico Vade do Ribeira do Iguape							BARRETO, C. N. G de B., A ocupação pré-colonial do vale do Ribeira de Iguape, SP: os sítios conchíferos do médio curso. Dissertação de mestrado. USP, São Paulo, 1988.	
Apiai	Pavão IV	não							22J	718373	7287465			CNSA e Biblioteca MAE	Robrahn, E. M. A ocupação do vale do Ribeira de Iguape, São Paulo: os ceramistas do médio curso.								

Novas Observações sobre a Distribuição dos Grupos Ceramistas Pré-Históricos no Oeste e Sul do Estado de São Paulo, Brasil.

Presidente Epitácio	CABURÉ	não		SAD 69	22	378772	7586 563							SPO08 46	CNSA	Projeto de Salvamento Arqueológico de Porto Primavera, SP.	2001. 1 Relatório Científico Relativo ao Projeto de Salvamento Arqueológico de Porto Primavera - SP, de acordo com autorização constante na Portaria nº. 38, de 1º de setembro de 1997, do IPHAN	
	Bairro da Serra	270+60 AP													Biblioteca MAE	FARIAS, D. S. E de; SCHMITZ, P. I. Linguagem, dispersão e diversidade das populações Macro-Jê no Brasil Meridional durante a pré-história brasileira. Palhoça: Ed. Unisul, 2013.		DE BLASIS, P. Bairro da Serra em três tempos. Arqueologia, uso do espaço regional e continuidade cultural no Médio Vale do Ribeira. 1996. Tese (doutorado) - USP, São Paulo, 1996.
Itaí	Caçador 2	não				693910	7380 903								Biblioteca MAE	Moraes, 2207;	CORREA, A. A. Pindorama de Mboia e Iakaré: continuidade e mudança na trajetória das populações Tupi. Tese de doutorado. MAE/USP, 2014	
Queiroz	Cachoeira dos Índios	não			22K	587088	7582 786								Arquivo IPHAN - Relatórios	PEREIRA, D. L. T. Projeto de resgate do Sítio Arqueológico Cachoeira dos Índios, município de Getulina, SP. Clealco açúcar e álcool S/A - Unidade Queiroz, SP. 2013.		
Fartura	Manoel Pedro	não							22K	652113	7412483				CNSA	CHMYZ, I.; Relatório. Programa de Salvamento Arqueológico no rio Itararé		Rio Itararé
Tatuí	Cachoeirinha	não		Córrego Alegre	23	217709	7418 070								Biblioteca empresa	Scientia Consultoria Científica, Levantamento arqueológico na área do reservatório da CGH Santa Adélia, municípios de Boltuva e tatuí, 2007		
Chavantes	CHV 22.328.438	não							22K	632431	7451357				Biblioteca MAE	Moraes, 2006;	CORREA, A. A. Pindorama de Mboia e Iakaré: continuidade e mudança na trajetória das populações Tupi. Tese de doutorado. MAE/USP, 2014	
Arco-Íris	Caingangue 01	não		Corrego Alegre		571841	7597 263								CNSA e Biblioteca MAE	RODRIGUES, R. A. Os caçadores-ceramistas do sertão paulista: um estudo da ocupação Kaingang no Vale do Rio Feio/Aguapei/SP. 2007		
Cândido Mota	Cajarana	não				559175	7463 467								Biblioteca MAE	Moraes, 2011; Prepar;	CORREA, A. A. Pindorama de Mboia e Iakaré: continuidade e mudança na trajetória das populações Tupi. Tese de doutorado. MAE/USP, 2014	MORAIS, J. L. Projeto Paranapanema. Arqueologia da Paisagem: Cenas do Paranapanema Paulista (da Pré-História ao Ciclo do Café). Inventário. São Paulo. 2001.
Botucatu	Benetido Machado	Idade convencional 1: 840±30 Idade calibrada 1: 760±40 Idade convencional 2: 730±30 Idade calibrada 2: 690±20	Nº da amostra 1: BMC 43/80N-L3; Nº do Laboratório: Beta 407430 Material datado 1: Carvão; Nº amostra 2: BMC 43/80N-L4 Nº do Laboratório: Beta 407431 Material datado 2: Carvão					22°54'02" S 48°25'30" W	22K	764145	7465177				Revista Online	ARAUJO, A. G de M.; ORTEGA, D. D. et al. A tradição Itararé-taquara na região central do Estado de São Paulo: o sítio Benetido Machado, Botucatu (SP) e suas possíveis relações com o Brasil central. Cadernos do Lepaarq. Vol. XIII, nº 25, 2016.		
Dois Córregos	Rio Turvo	não							22K	769331	7523373				Biblioteca MAE	Schiavetto, 2007; Moraes, 2007;	MARANCA, S. Silva, A. L. M. da; SCABELLO, A. M. P. Projeto Oeste Paulista de Arqueologia do Baixo e Médio Vale do Rio Tietê: síntese dos trabalhos realizados. Notas - Rev. do Museu de Arqueologia e Etnologia. S. Paulo, 4:223-226, 1994.	CORREA, A. A. Pindorama de Mboia e Iakaré: continuidade e mudança na trajetória das populações Tupi. Tese de doutorado. MAE/USP, 2014
Piraju	Camargo 3	não		SAS 69	22	663005	7438 435								Inventário	MORAIS, J. L. Projeto Paranapanema. Arqueologia da Paisagem: Cenas do Paranapanema Paulista (da Pré-História ao Ciclo do Café). Inventário. São Paulo. 2001.		
Emilianópolis	Breschi 1	não							22K	450101	7585619	25605			CNSA e Biblioteca	CORREA, A. A. Pindorama de Mboia e Iakaré: continuidade e mudança na	KUNZU, R. Arqueologia regional. Primeiros resultados das pesquisas realizadas na área de Presidente	

														MAE	trajetória das populações Tupi. Tese de doutorado. MAE/USP, 2014.	Prudente, SP. Revista do Museu Paulista. 32: 223-247. São Paulo, 1987.	
Palmital	Cambuí	não				579474	7463 408							Biblioteca MAE	Morais, 2001	MORAIS, J. L. Projeto Paranapanema. Arqueologia da Paisagem: Cenas do Paranapanema Paulista (da Pré-História ao Ciclo do Café). Inventário. São Paulo, 2001.	
Tejupá	Bersi	520±60 AP	Termoluminescência (TL)			664500	7422 400	23 17'55"S 40 23'10"W						CNSA, Biblioteca MAE e Inventário	Morais, 2007; Moraes, 2000;	CORREA, A. A. Pindorama de Mboia e Iakaré: continuidade e mudança na trajetória das populações Tupi. Tese de doutorado. MAE/USP, 2014	MORAIS, J. L. Projeto Paranapanema. Arqueologia da Paisagem: Cenas do Paranapanema Paulista (da Pré-História ao Ciclo do Café). Inventário. São Paulo, 2001.
Florínia	Campinho	não				518170	7461 185							Biblioteca MAE	FACCIO, N. B. Arqueologia dos cenários das ocupações hortícolas da Capivara, baixo Paranapanema - SP. Doutorado. USP/SP. São Paulo, 1998.		destruído
Avaré	Campininha	não		SAS 69	22F	711543	7423 502							Inventário	MORAIS, J. L. Projeto Paranapanema. Arqueologia da Paisagem: Cenas do Paranapanema Paulista (da Pré-História ao Ciclo do Café). Inventário. São Paulo, 2001.		
Panorama	Campo Belo	não		SAD 69	22	407844	7618 295							CNSA e Biblioteca MAE	FACCIO, N. B. et al. Relatório de Prospecção realizada na área do Sítio arqueológico Campo Belo, 2012.	Diagnóstico arqueológico na área de expansão agrícola da usina Caeté S/A - Unidade Paulicéia, SP.	
Emilianópolis	Breschi 2	não							22K	450101	7585619	25606		CNSA e Biblioteca MAE	CORREA, A. A. Pindorama de Mboia e Iakaré: continuidade e mudança na trajetória das populações Tupi. Tese de doutorado. MAE/USP, 2014.	KUNZLI, R. Arqueologia regional. Primeiros resultados das pesquisas realizadas na área de Presidente Prudente, SP. Revista do Museu Paulista. 32: 223-247. São Paulo, 1987.	
São Miguel	Campo Verde	não		SAD 69	22	773398	7488 527							CNSA	ZANETTINI Arqueologia. Diagnóstico arqueológico para expansão da Usina São Miguel. São Paulo, 2010.		
Palmital	Canafistula	não				566953	7464 284							Biblioteca MAE	Morais, 2001	MORAIS, J. L. Projeto Paranapanema. Arqueologia da Paisagem: Cenas do Paranapanema Paulista (da Pré-História ao Ciclo do Café). Inventário. São Paulo, 2001.	
Teodoro Sampaio	CANÁRIO	não		SAD 69	22	355638	7550 219						SP008 51	CNSA	Projeto de Salvamento Arqueológico de Porto Primavera, SP.	I Relatório Científico Relativo ao Projeto de Salvamento Arqueológico de Porto Primavera - SP, de acordo com autorização constante na Portaria nº. 38, de 1º de setembro de 1997, do IPHAN	
Fartura	Balsa do Pio 1	não							22K	652118	7412491			CNSA e Biblioteca MAE	Chmyz;	CORREA, A. A. Pindorama de Mboia e Iakaré: continuidade e mudança na trajetória das populações Tupi. Tese de doutorado. MAE/USP, 2014.	Rio Itararé
Piraju	Canelinha	não		SAS 69	22	665532	7438 479							Inventário	MORAIS, J. L. Projeto Paranapanema. Arqueologia da Paisagem: Cenas do Paranapanema Paulista (da Pré-História ao Ciclo do Café). Inventário. São Paulo, 2001.		
Rosana	CANUTO 1	não		SAD 69	22	293980	7506 669						SP008 52	CNSA	Projeto de Salvamento Arqueológico de Porto Primavera, SP.	I Relatório Científico Relativo ao Projeto de Salvamento Arqueológico de Porto Primavera - SP, de acordo com autorização constante na Portaria nº. 38, de 1º de setembro de 1997, do IPHAN	KUNZLI, R. Arqueologia regional. Primeiros resultados das pesquisas realizadas na área de Presidente Prudente, SP. Revista do Museu Paulista. 32: 223-247. São Paulo, 1987.
Rosana	CANUTO 2	não		SAD 69	22	287735	7501 487	22°35'19"S 53°04'00"W					SP008 53	CNSA e Biblioteca MAE	KUNZLI, R. Arqueologia regional. Primeiros resultados das pesquisas realizadas na área de Presidente Prudente, SP. Revista do Museu Paulista. 32: 223-247. São Paulo, 1987.	KASHIMOTO, E. M. Variáveis ambientais e arqueologia no Alto Paraná. Tese de doutorado. USP, São Paulo, 1997.	I Relatório Científico Relativo ao Projeto de Salvamento Arqueológico de Porto Primavera - SP, de acordo com autorização constante na Portaria nº. 38, de 1º de setembro de 1997, do IPHAN
Fartura	Balsa do Pio 2	não							22K	652118	7412491			CNSA e Biblioteca MAE	CORREA, A. A. Pindorama de Mboia e Iakaré: continuidade e mudança na trajetória das populações Tupi. Tese de doutorado. MAE/USP, 2014.		Rio Itararé;
Itapeva	Bianco	295±30 AP; 770±30 AP	Beta 390821		22J	0708918	7340 525							Biblioteca MAE	ARAÚJO, A. G. M - 2001. Teoria e método em arqueologia regional: um estudo de caso no Alto Paranapanema, estado de São Paulo, Tese de doutorado, USP/SP, São	PERROTA, R. M. Caracterização da indústria cerâmica do Sítio Bianco (Itapeva - SP): possíveis correlações culturais. Mestrado. MAE/USP. São Paulo, 2015.	

Novas Observações sobre a Distribuição dos Grupos Ceramistas Pré-Históricos no Oeste e Sul do Estado de São Paulo, Brasil.

Fatura	Laranjal 5	não								22K	652118	7412491	CNSA e Biblioteca MAE	CHMYZ, I.; Relatório. Programa de Salvamento Arqueológico no rio Itararé	CORREA, A. A. Pindorama de Mboia e Iakaré: continuidade e mudança na trajetória das populações Tupi. Tese de doutorado. MAE/USP, 2014.	IPHAN	Rio Itararé
Fatura	Primeira Volta 1	não								22K	652118	7412491	CNSA e Biblioteca MAE	CHMYZ, I.; Relatório. Programa de Salvamento Arqueológico no rio Itararé	CORREA, A. A. Pindorama de Mboia e Iakaré: continuidade e mudança na trajetória das populações Tupi. Tese de doutorado. MAE/USP, 2014.		Rio Itararé
Paulicéia	CODORNA	não		SAD 69	22	417889	7665 834						SP009 09	CNSA	Projeto de Salvamento Arqueológico de Porto Primavera, SP.	IV Relatório Científico Relativo ao Projeto de Salvamento Arqueológico de Porto Primavera - SP, de acordo com autorização constante na Portaria nº. 38, de 1º de setembro de 1997, do IPHAN	
Arco-Íris	Coíós 1	não		Corrego Alegre			566940	7591 121						CNSA e Biblioteca MAE	RODRIGUES, R. A. Os caçadores-ceramistas do sertão paulista: um estudo da ocupação Kaingang no Vale do Rio Feio/Aguapei/SP. Doutorado. USP. São Paulo. 2007		o autor não faz vínculo entre material cerâmico e tradição - deixa claro que a cerâmica analisada é Kaingang e não Itararé/Taquara/Casa de Pedra
	BS-19		1334 AD; 1337 AD; 1400 AD											Revista Online	ARAÚJO, A. G. de M. A tradição cerâmica Itararé-Taquara: características, área de ocorrência e algumas hipóteses sobre a expansão dos grupos Jê no sudeste do Brasil. Revista de Arqueologia. 20: 09-38, 2007.		
Arco-Íris	Coíós 3	não		Corrego Alegre			566940	7591 121						CNSA e Biblioteca MAE	RODRIGUES, R. A. Os caçadores-ceramistas do sertão paulista: um estudo da ocupação Kaingang no Vale do Rio Feio/Aguapei/SP. Doutorado. USP. São Paulo. 2007		o autor não faz vínculo entre material cerâmico e tradição - deixa claro que a cerâmica analisada é Kaingang e não Itararé/Taquara/Casa de Pedra
Arco-Íris	Coíós 4	não		Corrego Alegre			567059	7595 628						CNSA e Biblioteca MAE	RODRIGUES, R. A. Os caçadores-ceramistas do sertão paulista: um estudo da ocupação Kaingang no Vale do Rio Feio/Aguapei/SP. Doutorado. USP. São Paulo. 2007		o autor não faz vínculo entre material cerâmico e tradição - deixa claro que a cerâmica analisada é Kaingang e não Itararé/Taquara/Casa de Pedra
Arco-Íris	Coíós 6	não		Corrego Alegre			567631	7596 886						CNSA e Biblioteca MAE	RODRIGUES, R. A. Os caçadores-ceramistas do sertão paulista: um estudo da ocupação Kaingang no Vale do Rio Feio/Aguapei/SP. Doutorado. USP. São Paulo. 2007		o autor não faz vínculo entre material cerâmico e tradição - deixa claro que a cerâmica analisada é Kaingang e não Itararé/Taquara/Casa de Pedra
Arco-Íris	Coíós 7	não		Corrego Alegre			567450	7597 816						CNSA e Biblioteca MAE	RODRIGUES, R. A. Os caçadores-ceramistas do sertão paulista: um estudo da ocupação Kaingang no Vale do Rio Feio/Aguapei/SP. Doutorado. USP. São Paulo. 2007		o autor não faz vínculo entre material cerâmico e tradição - deixa claro que a cerâmica analisada é Kaingang e não Itararé/Taquara/Casa de Pedra
Arco-Íris	Coíós 8	não		Corrego Alegre			567901	7598 058						CNSA e Biblioteca MAE	RODRIGUES, R. A. Os caçadores-ceramistas do sertão paulista: um estudo da ocupação Kaingang no Vale do Rio Feio/Aguapei/SP. Doutorado. USP. São Paulo. 2007		o autor não faz vínculo entre material cerâmico e tradição - deixa claro que a cerâmica analisada é Kaingang e não Itararé/Taquara/Casa de Pedra
Fatura	Primeira Volta 2	não								22K	652118	7412491	CNSA e Biblioteca MAE	CHMYZ, I.; Relatório. Programa de Salvamento Arqueológico no rio Itararé	CORREA, A. A. Pindorama de Mboia e Iakaré: continuidade e mudança na trajetória das populações Tupi. Tese de doutorado. MAE/USP, 2014.		Rio Itararé
Teodoro Sampaio	COLEIRINHA	não		SAD 69	22	346733	7541 390						SP008 49	CNSA	Projeto de Salvamento Arqueológico de Porto Primavera, SP.	I Relatório Científico Relativo ao Projeto de Salvamento Arqueológico de Porto Primavera - SP, de acordo com autorização constante na Portaria nº. 38, de 1º de setembro de 1997, do IPHAN	
Presidente Epitácio	COLHEIREIRO	não		SAD 69	22	389665	7596 637						SP008 50	CNSA	Projeto de Salvamento Arqueológico de Porto Primavera, SP.		
Itaí	Caçador	220±20 AP	Termoluminescência (TL)				694098	7381 692						Biblioteca MAE	MORAES, C.A. de. Arqueologia tupi no Nordeste de São Paulo: um estudo de variabilidade artefactual. Dissertação de Mestrado. USP/SP. São Paulo. 2007.	CORREA, A. A. Pindorama de Mboia e Iakaré: continuidade e mudança na trajetória das populações Tupi. Tese de doutorado. MAE/USP, 2014	MORAIS, J. L. Projeto Paranapanema. Arqueologia da Paisagem: Cenas do Paranapanema Paulista (da Pré-História ao Ciclo do Café). Inventário. São Paulo. 2001.
Cândido Mota	Copaiba	não					554082	7463 161						Biblioteca MAE	MORAIS, J. L. Projeto Paranapanema. Arqueologia da Paisagem: Cenas do Paranapanema Paulista (da Pré-História ao Ciclo do Café). Inventário. São Paulo. 2001.	CORREA, A. A. Pindorama de Mboia e Iakaré: continuidade e mudança na trajetória das populações Tupi. Tese de doutorado. MAE/USP, 2014	
Tupi Paulista	Corredeira	não					22K	445016	7638					Arquivo	FACCIO, N. B. et al. Relatório de		

							285							IPHAN - Relatórios	prospecção arqueológica e do programa de educação patrimonial da Rio Vermelho Açúcar e Alcool S/A. Junqueirópolis, Iepê. 2013.		
Fartura	Primeira volta 4	não							22K	652118	7412491		CNSA e Biblioteca MAE	CHMYZ, I.; Relatório. Programa de Salvamento Arqueológico no rio Itararé	CORREA, A. A. Pindorama de Mboia e Iakaré: continuidade e mudança na trajetória das populações Tupi. Tese de doutorado. MAE/USP, 2014.	Rio Itararé	
Iguape	Sardon Icapariniti	não							23J	241183	7265116		CNSA e Biblioteca MAE	SCATAMACCHIA, M. C. Projeto de preservação do patrimônio arqueológico para o baixo vale do Ribeira. O cadastramento dos sítios arqueológicos ao longo do Mar pequeno entre Iguape do Ribeira e barra do Ribeira. Relatório Cnetífico. (Arq. 9CR).			
Glicério	Córrego Água Limpa 1	não		SAD 69	22	579135	7631 605					SP011 01	CNSA e Biblioteca MAE	Diagnóstico do Patrimônio Arqueológico, Histórico e Cultural - Novas Áreas de Expansão de Lavoura - Unidade II - Biopav S/A - Açúcar e Alcool	CORREA, A. A. Pindorama de Mboia e Iakaré: continuidade e mudança na trajetória das populações Tupi. Tese de doutorado. MAE/USP, 2014.		
Glicério	Córrego Água Limpa 2	não		SAD 69	22	579082	7631 373					SP011 02	CNSA	Diagnóstico do Patrimônio Arqueológico, Histórico e Cultural - Novas Áreas de Expansão de Lavoura - Unidade II - Biopav S/A - Açúcar e Alcool	CORREA, A. A. Pindorama de Mboia e Iakaré: continuidade e mudança na trajetória das populações Tupi. Tese de doutorado. MAE/USP, 2014.		
Itapetininga	Alambari	não							22K	801210	7388155		CNSA			Projeto Saint-Hilaire - 1984 - registro de Marisa Coutinho Afonso	
Ribeirão do Sul	Córrego Capim	não		Córrego Alegre	22K	608523	7483 580					SP010 68	CNSA	Relatório de Vistoria Técnica Não Interventiva- Usina Irmãos Melo LTDA, Município de Ribeirão do Sul - SP	Documento Antropologia e Arqueologia S/C LTDA (2002)-Programa de Resgate Arqueológico-LT 440 kv (Taquaruçu-Assis-Sumaré/ SP), Vols. 1 e 2, Eteo-Siemens.		
Riversul	Córrego da Divisa	não			22K	0661952	7355 848						Biblioteca MAE	CHYMZ, I. A arqueologia da área da LT 750kv Ivaiporã-Itaberá III, Paraná-São Paulo. Arqueologia. Revista do Centro de Estudos e Pesquisas Arqueológicas Curitiba, 2008.			
Pacaembu	Córrego da Paz	não			22K	474282	7634 683						Arquivo IPHAN - Relatórios	PEREIRA, D. L. T. Projeto de resgate do Sítio Arqueológico Cachoeira dos Índios, município de Getulina, SP. Clealco açúcar e álcool S/A - Unidade Queiróz, SP. 2013.	FACCIO, N. B. et al. Relatório de prospecção arqueológica e do programa de educação patrimonial da Rio Vermelho Açúcar e Alcool S/A. Junqueirópolis, Iepê. 2013.		
Arandu	Córrego do saltinho	não		SAD 69	22 22	703994	7443 980						CNSA	ZANETTINI ARQUEOLOGIA. Diagnóstico arqueológico não interventivo. Áreas de expansão – TGM indústria e comércio de Alcool e Aguardente LTDA. São Paulo. 2011.			
Guarantã	Córrego Taquaral	não		Córrego Alegre	22K	636782	7575 670						CNSA	ELIMAX Consultoria LTDA. Levantamento Arqueológico interventivo realizado na área da Renuka do Brasil – Unidade da equipe V S/A – Açúcar e álcool. Relatório final. 2011.			
Paulicéia	CORRUIPIÃO	não		SAD 69	22	411195	7639 214					SP009 78	CNSA	IV Relatório Científico Relativo ao Projeto de Salvamento Arqueológico de Porto Primavera - SP, de acordo com autorização constante na Portaria nº. 38, de 1º de setembro de 1997, do IPHAN	Projeto de Salvamento Arqueológico de Porto Primavera, SP.		
Rosana	CORUJA	não		SAD 69	22	289657	7504 889					SP008 54	CNSA	Projeto de Salvamento Arqueológico de Porto Primavera, SP.	I Relatório Científico Relativo ao Projeto de Salvamento Arqueológico de Porto Primavera - SP, de acordo com autorização constante na Portaria nº. 38, de 1º de setembro de 1997, do IPHAN		
Fartura	Salto das Corredeiras	não							22K	652118	7412491		CNSA e Biblioteca MAE	CHMYZ, I.; Relatório. Programa de Salvamento Arqueológico no rio Itararé	CORREA, A. A. Pindorama de Mboia e Iakaré: continuidade e mudança na trajetória das populações Tupi. Tese de doutorado. MAE/USP, 2014.	Rio Itararé	
Fartura	Sítio do Caminhão	não							22K	652118	7412491		CNSA	CHMYZ, I.; Relatório. Programa de Salvamento Arqueológico no rio Itararé		Rio Itararé	

Novas Observações sobre a Distribuição dos Grupos Ceramistas Pré-Históricos no Oeste e Sul do Estado de São Paulo, Brasil.

Ribeirão Grande	Cristal 2	não		SAD 69	22J	0765909	7326 951							CNSA		tenho a impressão que o sítio é Jê pela descrição da cerâmica - ceâmica arqueológica, correspondendo a partes de vasilhas pouco espessas, com superfície alisada e coloração marrom, sem decoração e antiplástico mineral		
Ribeirão Grande	Cristal 3	não			22J	765931	7326 680							CNSA		não tenho certeza se o sítio é pré-colonial, pode ser que seja histórico. "localizou, em superfície, vestígios cerâmicos, louça, fragmentos de lascamento em quartzo, percutores e lascas de sílex"		
Ribeirão Grande	Cristal 5	não			22J	765940	7326 541							CNSA		não tenho certeza se o sítio é pré-colonial, pode ser que seja histórico. "área recém-arada tenha evidenciado os fragmentos cerâmicos, relativamente grandes"		
Teodoro Sampaio	CURIANGO	não		SAD 69	22	329077	7541 782							SP008 55	CNSA	Projeto de Salvamento Arqueológico de Porto Primavera, SP.	I e II Relatório Científico Relativo ao Projeto de Salvamento Arqueológico de Porto Primavera - SP, de acordo com autorização constante na Portaria nº. 38, de 1º de setembro de 1997, do IPHAN	
Teodoro Sampaio	CURRUIÁ	não		SAD 69	22	342162	7538 892							SP008 56	CNSA	Projeto de Salvamento Arqueológico de Porto Primavera, SP.	I Relatório Científico Relativo ao Projeto de Salvamento Arqueológico de Porto Primavera - SP, de acordo com autorização constante na Portaria nº. 38, de 1º de setembro de 1997, do IPHAN	
Cândido Mota	Curupia	não				558400	7468 650								Biblioteca MAE	MORAIS, J. L. Projeto Paranapanema. Arqueologia da Paisagem: Cenas do Paranapanema Paulista (da Pré-História ao Ciclo do Café). Inventário. São Paulo. 2001.	CORREA, A. A. Pindorama de Mboia e Iakaré: continuidade e mudança na trajetória das populações Tupi. Tese de doutorado. MAE/USP, 2014	
Piraju	Cury	não		SAS 69	22	660906	7431 504								Inventári o	MORAIS, J. L. Projeto Paranapanema. Arqueologia da Paisagem: Cenas do Paranapanema Paulista (da Pré-História ao Ciclo do Café). Inventário. São Paulo. 2001.		
Apiá	Toca da onça	não							22J	718373	7287465				CNSA e Biblioteca MAE	Robrahn, E. M. A ocupação do vale do Ribeira de Iguape, São Paulo: os ceramistas do médio curso. Dissertação de mestrado, FFLCH-USP, 1989.		
Fartura	Sítio José Rizzo	não							22K	652118	7412491				CNSA	CHMYZ, I.; Relatório. Programa de Salvamento Arqueológico no rio Itararé	Rio Itararé	
Piraju	Camargo	450±40 AP; 1030 AP; 2060 AP; 4650 AP; 1030±100 AP			22	662077	7437 149							SP009 86	CNSA e Biblioteca MAE	KASHIMOTO, E. M. Variáveis ambientais e arqueologia no Alto Paraná. Tese de doutorado. USP, São Paulo, 1997.	POSSE, Z. Populações pré-históricas de sítios cerâmicos no interior do Brasil. Doutorado. USP. São Paulo, 1984.	MORAIS, J. L. Projeto Paranapanema. Arqueologia da Paisagem: Cenas do Paranapanema Paulista (da Pré-História ao Ciclo do Café). Inventário. São Paulo. 2001.
Dracena	Dracena	não			22K	447805	7629 657								Arquivo IPHAN - Relatório s	FACCIO, N. B. et al. Relatório de prospecção arqueológica e do programa de educação patrimonial da Rio Vermelho Açúcar e Alcool S/A. Junqueirópolis, Iepê. 2013.		
Campina do Monte Alegre	Campina	540±50 AP		SAS 69	22	757500	7389 000								Biblioteca MAE	MORAES, C. A. de. Arqueologia tupi no Nordeste de São Paulo: um estudo de variabilidade artefactual. Dissertação de Mestrado. USP/SP. São Paulo. 2007.	CORREA, A. A. Pindorama de Mboia e Iakaré: continuidade e mudança na trajetória das populações Tupi. Tese de doutorado. MAE/USP, 2014	
Cândido Mota	Embaúba	não				559720	7466 200								Biblioteca MAE	MORAIS, J. L. Projeto Paranapanema. Arqueologia da Paisagem: Cenas do Paranapanema Paulista (da Pré-História ao Ciclo do Café). Inventário. São Paulo. 2001.	CORREA, A. A. Pindorama de Mboia e Iakaré: continuidade e mudança na trajetória das populações Tupi. Tese de doutorado. MAE/USP, 2014	
Presidente Epitácio	Epitácio	não		SAD 69	22	382070	7593 087	21º45'43"S 25º08'26"W						5589	CNSA e Biblioteca MAE	KASHIMOTO, E. M. Variáveis ambientais e arqueologia no Alto Paraná. Tese de doutorado. USP, São Paulo. 1997.	KUNZLI, R. Arqueologia regional. Primeiros resultados das pesquisas realizadas na área de Presidente Prudente, SP. Revista do Museu Paulista. 32: 223-247. São Paulo, 1987.	

Fartura	Volta Pequena	não							22K	652118	7412491		CNSA	CHMYZ, I.; Relatório. Programa de Salvamento Arqueológico no rio Itararé		Rio Itararé
Apiáí	Toca dos caramujos I	não							22J	718373	7287465		CNSA e Biblioteca MAE	Robrahn, E. M. A ocupação do vale do Ribeira de Iguape, São Paulo: os ceramistas do médio curso. Dissertação de mestrado, FFLCH-USP, 1989.		
Apiáí	Toca dos caramujos II	não							22J	718373	7287465		CNSA e Biblioteca MAE	Robrahn, E. M. A ocupação do vale do Ribeira de Iguape, São Paulo: os ceramistas do médio curso. Dissertação de mestrado, FFLCH-USP, 1989.		
Florínia	Água do Pantano	não							22K	528241	7467220		Biblioteca MAE	MORAES, C.A. de. Arqueologia tupi no Nordeste de São Paulo: um estudo de variabilidade artefactual. Dissertação de Mestrado. USP/SP. São Paulo, 2007.	CORREA, A. A. Pindorama de Mboia e Iakaré: continuidade e mudança na trajetória das populações Tupi. Tese de doutorado. MAE/USP, 2014	
Ibirarema	Acampamento 1A	não							22K	595239	7476723	25355	CNSA e Biblioteca MAE	CORREA, A. A. Pindorama de Mboia e Iakaré: continuidade e mudança na trajetória das populações Tupi. Tese de doutorado. MAE/USP, 2014	CHYMZ, I. Pesquisas paleontográficas efetuadas no vale do Rio Paranapanema - Paraná-São Paulo. Doutorado.USP, SP, 1977.	
Ibirarema	Acampamento 1-E	não							22K	595239	7476723		CNSA	Museu de Arqueologia e Artes Populares - Chmyz-1966		cerâmica descrita como tipo simples, pintado
Ibirarema/Salto Grande	Fazenda Ferrazolli	não							22K	595239	7476723		Biblioteca MAE	MORAES, C.A. de. Arqueologia tupi no Nordeste de São Paulo: um estudo de variabilidade artefactual. Dissertação de Mestrado. USP/SP. São Paulo, 2007.	CHYMZ, I. Pesquisas paleontográficas efetuadas no vale do Rio Paranapanema - Paraná-São Paulo. Doutorado.USP, SP, 1977.	CORREA, A. A. Pindorama de Mboia e Iakaré: continuidade e mudança na trajetória das populações Tupi. Tese de doutorado. MAE/USP, 2014
Iepê	Capisa	850 AP			495087	7482078							Biblioteca MAE	FACCIO, N. B. Arqueologia dos cenários das ocupações hoticultoras da Capivara, baixo Paranapanema - SP. Doutorado. USP/SP. São Paulo, 1998.	PEREIRA, D. L. T. Arqueologia Guarani na bacia do Santo Anastácio – SP: estudo do sítio Célia Maria. Mestrado. Universidade de São Paulo. São Paulo, 2011.	
Iepê	Lagoa Seca 2	não							22K	492449	7493966		Biblioteca MAE	Santos, 2007; Santos & Faccio, 2003;	CORREA, A. A. Pindorama de Mboia e Iakaré: continuidade e mudança na trajetória das populações Tupi. Tese de doutorado. MAE/USP, 2014	
Marabá Paulista	Célia Maria	450±60 AP			404500	7556400							Biblioteca MAE	PEREIRA, D. L. T. Arqueologia Guarani na bacia do Santo Anastácio – SP: estudo do sítio Célia Maria. Mestrado. Universidade de São Paulo. São Paulo, 2011.		
Itaporanga	Acampamento três 1	não							22K	654360	7377502		CNSA	coleção Museu de Arqueologia e Artes Populares do Departamento de Antropologia da Universidade Federal do Paraná - Igor Chmyz - 1965		descrição a respeito de cerâmica tipo simples, pintado e corrugado
Iepê	Porto Casanova 1	não							22K	492449	7493966	25359	CNSA e Biblioteca MAE	CHYMZ, I. Pesquisas paleontográficas efetuadas no vale do Rio Paranapanema - Paraná-São Paulo. Doutorado.USP, SP, 1977.	MORAES, C.A. de. Arqueologia tupi no Nordeste de São Paulo: um estudo de variabilidade artefactual. Mestrado. USP/SP. São Paulo, 2007.	
Barra do Turvo	Barreiro 3	não							22J	752462	7259580		Biblioteca MAE	ROBRAHN, Erika. A ocupação pré-colonial do vale do Ribeira do Iguape, São Paulo: ceramistas do médio curso. Dissertação de mestrado, FFLCH/USP, 1989.		Projeto Médio Ribeira
Barra do Turvo	Barreiro 7	não							22J	752462	7259580		Biblioteca MAE	ROBRAHN, Erika. A ocupação pré-colonial do vale do Ribeira do Iguape, São Paulo: ceramistas do médio curso. Dissertação de mestrado, FFLCH/USP, 1989.		Projeto Médio Ribeira
Barra do Turvo	Barreiro 1	não							22J	752462	7259580		CNSA e Biblioteca MAE	Robrahn, E. M. A ocupação do vale do Ribeira de Iguape, São Paulo: os ceramistas do médio curso. Dissertação de mestrado, FFLCH-USP, 1989.		
Arco-Íris	Coíós 2	570±80 AP	Laboratório de Vidros e	Corrego Alegre		566940	7591121						CNSA e Biblioteca	RODRIGUES, R. A. Os caçadores-ceramistas do sertão paulista: um		o autor não faz vínculo entre material cerâmico e tradição - deixa claro que a

Novas Observações sobre a Distribuição dos Grupos Ceramistas Pré-Históricos no Oeste e Sul do Estado de São Paulo, Brasil.

			Datação da FATEC									MAE	estudo da ocupação Kaingang no Vale do Rio Feio/Aguaípe/SP. Doutorado. USP. São Paulo. 2007		cerâmica analisada é Kaingang e não Itararé/Taquara/Casa de Pedra	
lepê	Porto Casanova 3	não							22K	492449	7493966	25361	CNSA e Biblioteca MAE	CHYMZ, I. Pesquisas paleontológicas efetuadas no vale do Rio Paranapanema - Paraná-São Paulo. Doutorado. USP, SP. 1977.	MORAES, C.A. de. Arqueologia tupi no Nordeste de São Paulo: um estudo de variabilidade artefactual. Mestrado. USP/SP. São Paulo. 2007.	
Barra do Turvo	Barreiro II	não							22J	752462	7259580		CNSA e Biblioteca MAE	Robrahn, E. M. A ocupação do vale do Ribeira de Iguape, São Paulo: os ceramistas do médio curso. Dissertação de mestrado, FFLLCH-USP, 1989.		
lepê	Porto Casanova 4	não							22K	492449	7493966	25362	CNSA e Biblioteca MAE	CHYMZ, I. Pesquisas paleontológicas efetuadas no vale do Rio Paranapanema - Paraná-São Paulo. Doutorado. USP, SP. 1977.	MORAES, C.A. de. Arqueologia tupi no Nordeste de São Paulo: um estudo de variabilidade artefactual. Mestrado. USP/SP. São Paulo. 2007.	
Avaré	Fazenda Panorâmica	não	SAD 69	22	710086	7434 679							CNSA e Biblioteca MAE	ARAUJO, A; G. M - 2001. Teoria e método em arqueologia regional: um estudo de caso no Alto Paranapanema, estado de São Paulo, Tese de doutorado, USP/SP, São Paulo. 2001.	CORREA, A. A. Pindorama de Mboia e Iakaré: continuidade e mudança na trajetória das populações Tupi. Tese de doutorado. MAE/USP, 2014.	
lepê	Porto Casanova 5	não							22K	492449	7493966	25363	CNSA e Biblioteca MAE	CHYMZ, I. Pesquisas paleontológicas efetuadas no vale do Rio Paranapanema - Paraná-São Paulo. Doutorado. USP, SP. 1977.	MORAES, C.A. de. Arqueologia tupi no Nordeste de São Paulo: um estudo de variabilidade artefactual. Mestrado. USP/SP. São Paulo. 2007.	
Barra do Turvo	Barreiro IV	não							22J	752462	7259580		CNSA e Biblioteca MAE	Robrahn, E. M. A ocupação do vale do Ribeira de Iguape, São Paulo: os ceramistas do médio curso. Dissertação de mestrado, FFLLCH-USP, 1989.		Proximidade ao rio Turvo
lepê	Porto Casanova 6	não							22K	492449	7493966	25364	CNSA e Biblioteca MAE	CHYMZ, I. Pesquisas paleontológicas efetuadas no vale do Rio Paranapanema - Paraná-São Paulo. Doutorado. USP, SP. 1977.		
Arandu	Fazenda Santa Catarina	não	SAD 69	22	702385	7455 220							CNSA e Biblioteca MAE	ARAUJO, A; G. M - 2001. Teoria e método em arqueologia regional: um estudo de caso no Alto Paranapanema, estado de São Paulo, Tese de doutorado, USP/SP, São Paulo. 2001.		
Piraju	Colina	870±90 AP		22	671300	7429 400							CNSA e Biblioteca MAE	MORAIS, J. L. Projeto Paranapanema. Arqueologia da Paisagem: Cenas do Paranapanema Paulista (da Pré-História ao Ciclo do Café). Inventário. São Paulo. 2001.	MORAES, C.A. de. Arqueologia tupi no Nordeste de São Paulo: um estudo de variabilidade artefactual. Dissertação de Mestrado. USP/SP. São Paulo. 2007.	
Iguape	Estação Experimental	não							23J	241180	7265109		Biblioteca MAE	MORAES, C.A. de. Arqueologia tupi no Nordeste de São Paulo: um estudo de variabilidade artefactual. Dissertação de Mestrado. USP/SP. São Paulo. 2007.	CORREA, A. A. Pindorama de Mboia e Iakaré: continuidade e mudança na trajetória das populações Tupi. Tese de doutorado. MAE/USP, 2014	
Arandu	Fazenda São Marcos	não	SAD 69	22	702616	7453 498							CNSA e Biblioteca MAE	ARAUJO, A; G. M - 2001. Teoria e método em arqueologia regional: um estudo de caso no Alto Paranapanema, estado de São Paulo, Tese de doutorado, USP/SP, São Paulo. 2001.		
Barra do Turvo	Barreiro V	não							22J	752462	7259580		CNSA e Biblioteca MAE	Robrahn, E. M. A ocupação do vale do Ribeira de Iguape, São Paulo: os ceramistas do médio curso. Dissertação de mestrado, FFLLCH-USP, 1989.		Proximidade ao rio Feio
Piraju	Fecapi	não	SAS 69	22	664567	7435 420							Inventário	MORAIS, J. L. Projeto Paranapanema. Arqueologia da Paisagem: Cenas do Paranapanema Paulista (da Pré-História ao Ciclo do Café). Inventário. São Paulo. 2001.		
Sandovalina	Domingos 2	480±60 AP							22K	0399823	7509		Biblioteca	MORAIS, J. L. Projeto	CORREA, A. A. Pindorama de Mboia e Iakaré:	

							934						MAE	Paranapanema. Arqueologia da Paisagem: Cenas do Paranapanema Paulista (da Pré-História ao Ciclo do Café). Inventário. São Paulo. 2001.	continuidade e mudança na trajetória das populações Tupi. Tese de doutorado. MAE/USP, 2014.		
Itararé	Fase Cambará	820±150 AP; 1190±50 AP	C14					22J	668811	7332392			Biblioteca MAE	SCATAMACCHIA, M. C. M. Tentativa de caracterização da tradição Tupiguarani. Dissertação de mestrado. USP. São Paulo. 1981.	SCATAMACCHIA, M. C. M. A tradição policrômica no leste da América do Sul evidenciada pela ocupação Guarani e Tupinambá: fontes arqueológicas e etno-históricas. Doutorado. USP/SP. São Paulo. 1990.		
Palmital	Figueira-Branca	não				580011	7462 475						Biblioteca MAE	MORAIS, J. L. Projeto Paranapanema. Arqueologia da Paisagem: Cenas do Paranapanema Paulista (da Pré-História ao Ciclo do Café). Inventário. São Paulo. 2001.	MORAIS, J. L. Projeto Paranapanema. Arqueologia da Paisagem: Cenas do Paranapanema Paulista (da Pré-História ao Ciclo do Café). Inventário. São Paulo. 2001.		
Rancharia	Figueiredo	não				5142870 98	7507 3349 43						Biblioteca MAE	FACCIO, N. B. Arqueologia dos cenários das ocupações hoticultoras da Capivara, baixo Paranapanema - SP. Doutorado. USP/SP. São Paulo. 1998.			
Florínia	Florínia I	não	Corrego alegre	22K		539499	7466 325						Biblioteca empresa	SCIENTIA CONSULTORIA. Relatório Final: salvamento de sítios arqueológicos situados na área de intervenção da LT 525 kV Londrina (PR) - Araraquara (SP). São Paulo, Scientia, 2008.	margem direita do Rio Paranapanema		
Arco-Íris	Fogo 01	não	Corrego Alegre			565344	7597 262						CNSA e Biblioteca MAE	RODRIGUES, R. A. Os caçadores-ceramistas do sertão paulista: um estudo da ocupação Kaingang no Vale do Rio Feio/Aguapei/SP. Doutorado. USP. São Paulo. 2007	o autor não faz vínculo entre material cerâmico e tradição - deixa claro que a cerâmica analisada é Kaingang e não Itararé/Taquara/Casa de Pedra		
Arco-Íris	Fogo 02	não	Corrego Alegre			565113	7597 373						CNSA e Biblioteca MAE	RODRIGUES, R. A. Os caçadores-ceramistas do sertão paulista: um estudo da ocupação Kaingang no Vale do Rio Feio/Aguapei/SP. Doutorado. USP. São Paulo. 2007	o autor não faz vínculo entre material cerâmico e tradição - deixa claro que a cerâmica analisada é Kaingang e não Itararé/Taquara/Casa de Pedra		
Presidente Epitácio	FOGO APAGOU	não		SAD 69	22	398390	7619 081						SP008 57	CNSA	Projeto de Salvamento Arqueológico de Porto Primavera, SP.	I Relatório Científico Relativo ao Projeto de Salvamento Arqueológico de Porto Primavera - SP, de acordo com autorização constante na Portaria nº. 38, de 1º de setembro de 1997, do IPHAN	
Cândido Mota	Figueira	820±80 AP; 428±50 AP ; 624 AP				550500	7462 550						Biblioteca MAE	MORAES, C.A. de. Arqueologia tupi no Nordeste de São Paulo: um estudo de variabilidade artefactual. Dissertação de Mestrado. USP/SP. São Paulo. 2007.	CORREA, A. A. Pindorama de Mboia e Iakaré: continuidade e mudança na trajetória das populações Tupi. Tese de doutorado. MAE/USP, 2014	MORAIS, J. L. Projeto Paranapanema. Arqueologia da Paisagem: Cenas do Paranapanema Paulista (da Pré-História ao Ciclo do Café). Inventário. São Paulo. 2001.	
Iguape	Jiporuva	não							23J	241180	7265109		Biblioteca MAE	SCATAMACCHIA, M. C. M. A tradição policrômica no Leste da América do Sul e evidenciada pela ocupação guarani e tupinambá: fontes arqueológicas e etno-históricas. Doutorado. USP. São Paulo, 1990.	CORREA, A. A. Pindorama de Mboia e Iakaré: continuidade e mudança na trajetória das populações Tupi. Tese de doutorado. MAE/USP, 2014		
Cândido Mota	Foz do cinzas	não				549250	7463 500	22 56°08'S 50 01'08"W					CNSA	MORAIS, J.L. Relatório. Projeto Paranapanema. 1990.			
Álvares Machado	Frauzino	não		22K		439215	7551 040						CNSA e Biblioteca MAE	Revista do Museu Paulista. V. XXII. São Paulo, 1987 - Arqueologia Regional. Primeiros resultados das pesquisas realizadas na área de Presidente Prudente, SP.			
Castilho	FRUXU	não		SAD 69	22	434923	7698 867						SP009 23	CNSA	Projeto de Salvamento Arqueológico de Porto Primavera, SP.	CORREA, A. A. Pindorama de Mboia e Iakaré: continuidade e mudança na trajetória das populações Tupi. Tese de doutorado. MAE/USP, 2014.	IV Relatório Científico Relativo ao Projeto de Salvamento Arqueológico de Porto Primavera - SP, de acordo com autorização constante na Portaria nº. 38, de 1º de setembro de 1997, do IPHAN
Piraju	Funil	não				671102	7434 660	23 11'21"S 45 19'37"W					CNSA	MORAIS, J.L. Relatório. Projeto Paranapanema. 1990.			
Teodoro Sampaio	GAIVOTA	não		SAD 69	22	337596	7536 954						SP008 58	CNSA	Projeto de Salvamento Arqueológico de Porto Primavera, SP.	I e II Relatório Científico Relativo ao Projeto de Salvamento Arqueológico de Porto Primavera - SP, de acordo com autorização constante na Portaria nº. 38, de 1º de setembro de 1997, do IPHAN	

Novas Observações sobre a Distribuição dos Grupos Ceramistas Pré-Históricos no Oeste e Sul do Estado de São Paulo, Brasil.

Rosana	GARÇA BRANCA	não		SAD 69	22	313208	7520 343					SP008 59	CNSA	Projeto de Salvamento Arqueológico de Porto Primavera, SP.	I Relatório Científico Relativo ao Projeto de Salvamento Arqueológico de Porto Primavera - SP, de acordo com autorização constante na Portaria nº. 38, de 1º de setembro de 1997, do IPHAN	
Presidente Epitácio	GARÇA MOURA	não		SAD 69	22	361426	7557 611					SP008 60	CNSA	Projeto de Salvamento Arqueológico de Porto Primavera, SP.	I Relatório Científico Relativo ao Projeto de Salvamento Arqueológico de Porto Primavera - SP, de acordo com autorização constante na Portaria nº. 38, de 1º de setembro de 1997, do IPHAN	
Presidente Epitácio	GARÇA REAL	não		SAD 69	22	364710	7566 876					SP008 61	CNSA	Projeto de Salvamento Arqueológico de Porto Primavera, SP.	I Relatório Científico Relativo ao Projeto de Salvamento Arqueológico de Porto Primavera - SP, de acordo com autorização constante na Portaria nº. 38, de 1º de setembro de 1997, do IPHAN	
Ribeirão Branco	Gasbol 1	não			22J	714730	7309 313						Biblioteca MAE	ARAUJO, A; G. M - 2001. Teoria e método em arqueologia regional: um estudo de caso no Alto Paranapanema, estado de São Paulo, Tese de doutorado, USP/SP, São Paulo, 2001.		
Apiáí	Gasbol 3	não			22J	0713567	7307 278						Biblioteca MAE	ARAUJO, A; G. M - 2001. Teoria e método em arqueologia regional: um estudo de caso no Alto Paranapanema, estado de São Paulo, Tese de doutorado, USP/SP, São Paulo, 2001.		
Ribeirão Branco	Gasbol 5 - Ribeirão Branco 10	não			22J	0720822	7317 585						Biblioteca MAE	ARAUJO, A; G. M - 2001. Teoria e método em arqueologia regional: um estudo de caso no Alto Paranapanema, estado de São Paulo, Tese de doutorado, USP/SP, São Paulo, 2001.		
Itapeva	Fonseca	700 AC	Termoluminescência (TL) - Instituto de Energia Atômica da USP		22K	0711688	7373 916					SP002 68	CNSA e Biblioteca MAE	POSSE, Z. Populações pré-históricas de sítios cerâmicos no interior do Brasil. Doutorado. USP. São Paulo, 1984.	ARAUJO, A; G. M - 2001. Teoria e método em arqueologia regional: um estudo de caso no Alto Paranapanema, estado de São Paulo, Tese de doutorado, USP/SP, São Paulo, 2001.	MORAIS, J. L. de. Inserção geomorfológica de Sítios Arqueológicos do Alto Paranapanema, SP. Revista do Museu Paulista. 25:65-86. 1978.
Rosana	GAVIÃO	não		SAD 69	22	302764	7513 225					SP008 62	CNSA	Projeto de Salvamento Arqueológico de Porto Primavera, SP.	I e V Relatório Científico Relativo ao Projeto de Salvamento Arqueológico de Porto Primavera - SP, de acordo com autorização constante na Portaria nº. 38, de 1º de setembro de 1997, do IPHAN	
Paulicéia	GAVIÃOZINHO	não		SAD 69	22	419323	7667 640					SP009 25	CNSA	IV Relatório Científico Relativo ao Projeto de Salvamento Arqueológico de Porto Primavera - SP, de acordo com autorização constante na Portaria nº. 38, de 1º de setembro de 1997, do IPHAN	Projeto de Salvamento Arqueológico de Porto Primavera, SP.	
Glicério	Glicério I	não		SAD 69	22	586199	7633 267						CNSA	Avaliação Arqueológica Rápida/AAR (Diagnóstico Arqueológico não interventivo) - Área de expansão de lavoura canieira - BIOPAV S/A - Açúcar e Alcool. - Zanettini Arqueologia		
Ribeirão Branco	Gomes	não			22J	0722682	7312 880						Biblioteca MAE	ARAUJO, A; G. M - 2001. Teoria e método em arqueologia regional: um estudo de caso no Alto Paranapanema, estado de São Paulo, Tese de doutorado, USP/SP, São Paulo, 2001.		
Iepê	Graças	não				504242	7501 677						Biblioteca MAE	FACCIO, N. B. Arqueologia dos cenários das ocupações horticuloras da Capivara, baixo Paranapanema - SP. Doutorado. USP/SP. São Paulo, 1998.		
Paulicéia	GRALHA	não			22	429163	7680 755					SP009 24	CNSA	IV Relatório Científico Relativo ao Projeto de Salvamento Arqueológico de Porto Primavera - SP, de acordo com autorização constante na Portaria nº. 38, de 1º de setembro	Projeto de Salvamento Arqueológico de Porto Primavera, SP.	

Novas Observações sobre a Distribuição dos Grupos Ceramistas Pré-Históricos no Oeste e Sul do Estado de São Paulo, Brasil.

																		USP, 1989.		
Barra do Turvo	Bugio 12	não							22J	752462	7259580		Biblioteca MAE	Robrahn, E. M. A ocupação do vale do Ribeira de Iguape, São Paulo: os ceramistas do médio curso. Dissertação de mestrado, FFLLCH-USP, 1989.						Rio Turvo
Barra do Turvo	Bugio 13	não							22J	752462	7259580		Biblioteca MAE	Robrahn, E. M. A ocupação do vale do Ribeira de Iguape, São Paulo: os ceramistas do médio curso. Dissertação de mestrado, FFLLCH-USP, 1989.						Rio Turvo
Barra do Turvo	Bugio 14	não							22J	752462	7259580		Biblioteca MAE	Robrahn, E. M. A ocupação do vale do Ribeira de Iguape, São Paulo: os ceramistas do médio curso. Dissertação de mestrado, FFLLCH-USP, 1989.						Rio Turvo
Barra do Turvo	Bugio 15	não							22J	752462	7259580		Biblioteca MAE	Robrahn, E. M. A ocupação do vale do Ribeira de Iguape, São Paulo: os ceramistas do médio curso. Dissertação de mestrado, FFLLCH-USP, 1989.						Rio Turvo
Barra do Turvo	Bugio 16	não							22J	752462	7259580		Biblioteca MAE	Robrahn, E. M. A ocupação do vale do Ribeira de Iguape, São Paulo: os ceramistas do médio curso. Dissertação de mestrado, FFLLCH-USP, 1989.						Rio Turvo
Pongá	Harmonia	não		Córrego Alegre	22	668723	7609 157						CNSA	ZANETTINI ARQUEOLOGIA. Programa de Prospecção Arqueológica - Usina São José da Estiva S/A - Açúcar e Alcool. São Paulo, 2009.						
Salto Grande	Hotel Uselpa	não				602700	7467 150	22 54'07"S 50 00'03"W					CNSA	Chmyz. Relatório das prospecções arqueológicas no médio Rio Paranapanema, Paraná e São Paulo, 1864						Estou considerando este sítio como o Uselpa (USE-027671) do Projeto Paranapanema, dadas as descrições feitas por Porais na ficha do CNSA
Salto Grande	Hotel Uselpa 1	não				602700	7467 150						Biblioteca MAE	CHYMZ, I. Pesquisas paleontográficas efetuadas no vale do Rio Paranapanema - Paraná-São Paulo. Doutorado.USP, SP, 1977.	MORAES, C.A. de. Arqueologia tupi no Nordeste de São Paulo: um estudo de variabilidade artefactual. Dissertação de Mestrado. USP/SP. São Paulo. 2007.					CORREA, A. A. Pindorama de Mboia e Iakaré: continuidade e mudança na trajetória das populações Tupi. Tese de doutorado. MAE/USP, 2014
Salto Grande	Hotel Uselpa 2	não				602550	7466 880	22 54'12"S 50 00'05"W					Biblioteca MAE	CHYMZ, I. Pesquisas paleontográficas efetuadas no vale do Rio Paranapanema - Paraná-São Paulo. Doutorado.USP, SP, 1977.	MORAES, C.A. de. Arqueologia tupi no Nordeste de São Paulo: um estudo de variabilidade artefactual. Dissertação de Mestrado. USP/SP. São Paulo. 2007.					Estou considerando este sítio sendo o mesmo que o Uselpa 2 (USE-025668) relatado pelo Projeto Paranapanema, dadas as descrições feitas pelo autor na ficha do CNSA
Iacanga	Iacanga I	não		SAD 69	22	695924	7592 079						CNSA	RODRIGUES, R. Relatório Final. Programa de prospecção e educação patrimonial na execução de estudo arqueológico preventivo na Área de expansão do plantio canavieiro da Usina Iacanga. 2012.						
Barra do Turvo	Bugio 17	não							22J	752462	7259580		Biblioteca MAE	Robrahn, E. M. A ocupação do vale do Ribeira de Iguape, São Paulo: os ceramistas do médio curso. Dissertação de mestrado, FFLLCH-USP, 1989.						Rio Turvo
Barra do Turvo	Bugio 18	não							22J	752462	7259580		CNSA e Biblioteca MAE	ROBRAHN, Erika. A ocupação pré-colonial do vale do Ribeira do Iguape, São Paulo: ceramistas do médio curso. Dissertação de mestrado, FFLLCH/USP. 1989.						proximidade ao rio turvo
Salto Grande	Imbira	não				602680	7466 340						Biblioteca MAE e Inventário	MORAIS, J. L. Projeto Paranapanema. Arqueologia da Paisagem: Cenas do Paranapanema Paulista (da Pré-História ao Ciclo do Café). Inventário. São Paulo. 2001.						CORREA, A. A. Pindorama de Mboia e Iakaré: continuidade e mudança na trajetória das populações Tupi. Tese de doutorado. MAE/USP, 2014
Salto Grande	Imbuia	não				566998	7464 039						Biblioteca MAE	MORAIS, J. L. Projeto Paranapanema. Arqueologia da Paisagem: Cenas do Paranapanema						CORREA, A. A. Pindorama de Mboia e Iakaré: continuidade e mudança na trajetória das populações Tupi. Tese de doutorado. MAE/USP, 2014

															Paulista (da Pré-História ao Ciclo do Café). Inventário. São Paulo. 2001.		
Ribeirão Branco	Gasbol 8	1540±150 AP; 310 AD; 610 AD	Laboratório de Vidros e Datações da FATEC, amostra LVD 339		22J	719410	7315 443						Biblioteca MAE	ARAUJO, A. G. M. - 2001. Teoria e método em arqueologia regional: um estudo de caso no Alto Paranapanema, estado de São Paulo, Tese de doutorado, USP/SP, São Paulo. 2001.			
Barra do Turvo	Bugio 2	não						22J	752462	7259580			Biblioteca MAE	Robrahn, E. M. A ocupação do vale do Ribeira de Iguape, São Paulo: os ceramistas do médio curso. Dissertação de mestrado, FFLLCH-USP, 1989.		Rio Turvo	
Iguape	Mamote	não						23J	241180	7265109			Biblioteca MAE	SCATAMACCHIA, M. A ocupação Tupi-guarani no estado de São Paulo. Dedalo. N. 23. 1984.	CORREA, A. A. Pindorama de Mboia e Iakaré: continuidade e mudança na trajetória das populações Tupi. Tese de doutorado. MAE/USP, 2014		
Iguape	Sardon Icaparinha	não						23J	241180	7265109	Sp005 43		CNSA e Biblioteca MAE	SCATAMACCHIA, M. C. Projeto de preservação do patrimônio arqueológico para o baixo vale do Ribeira. O cadastramento dos sítios arqueológicos ao longo do Mar pequeno entre Iguape do Ribeira e barra do Ribeira. Relatório Cinético. (Arq. 9CR).			
Palmital	Ipê	não				576746	7463 544						Biblioteca MAE	Morais, 1999	MORAIS, J. L. Projeto Paranapanema. Arqueologia da Paisagem: Cenas do Paranapanema Paulista (da Pré-História ao Ciclo do Café). Inventário. São Paulo. 2001.		
Ibirarema	Indaiá	340±35 AP				595611	7464 916						Biblioteca MAE	MORAIS, J. L. Projeto Paranapanema. Arqueologia da Paisagem: Cenas do Paranapanema Paulista (da Pré-História ao Ciclo do Café). Inventário. São Paulo. 2001.	CORREA, A. A. Pindorama de Mboia e Iakaré: continuidade e mudança na trajetória das populações Tupi. Tese de doutorado. MAE/USP, 2014		
Iguape	Toca do Bugio	não						23J	241180	7265109			Biblioteca MAE	SCATAMACCHIA, M. A ocupação Tupi-guarani no estado de São Paulo. Dedalo. N. 23. 1984.	CORREA, A. A. Pindorama de Mboia e Iakaré: continuidade e mudança na trajetória das populações Tupi. Tese de doutorado. MAE/USP, 2014		
Presidente Epitácio	IRERÊ	não		SAD 69	22	379595	7584 520				SP008 64		CNSA	Projeto de Salvamento Arqueológico de Porto Primavera, SP.	I Relatório Científico Relativo ao Projeto de Salvamento Arqueológico de Porto Primavera - SP, de acordo com autorização constante na Portaria nº. 38, de 1º de setembro de 1997, do IPHAN		
Paulicéia	Itai	não			22K	412844	7645 315						Arquivo IPHAN - Relatórios	FACCIO, N. B. Relatório de diagnóstico prospectivo para área (nova) de plantio de cana-de-açúcar e programa de educação patrimonial. Usina Caeté S/A. Unidade Paulicéia. Presidente Prudente, 2011.		o relatório não deixa claro se realmente são fragmentos cerâmicos Tupi. Considerei como Tupi pela descrição apresentada e as reconstruções dos vasilhames feitas.	
Ilha Comprida	Primo	não						23J	241713	7260733			Biblioteca MAE	Uchôa, D. P. A Ilha Comprida e o litoral de Cananéia, Iguape sob a ótica arqueológica e geoambiental, Clio, Recife, 2002	CORREA, A. A. Pindorama de Mboia e Iakaré: continuidade e mudança na trajetória das populações Tupi. Tese de doutorado. MAE/USP, 2014		
Itaberá	ITB 22 743565	não				674307	7356 508						Biblioteca MAE	MORAES, C. A. de. Arqueologia tupi no Nordeste de São Paulo: um estudo de variabilidade artefactual. Dissertação de Mestrado. USP/SP. São Paulo. 2007.	CORREA, A. A. Pindorama de Mboia e Iakaré: continuidade e mudança na trajetória das populações Tupi. Tese de doutorado. MAE/USP, 2014		
Capela do Alto	Iperó I	final do século XIX e início do século XX			23K	225808	7401 221						Arquivo IPHAN - Relatórios	MIGUEL, R. Diagnóstico do patrimônio Cultural Histórico e Arqueológico – subestação de Cerquilho 230kV, Município de Cerquilho, SP. Relatório Técnico. Cerquilho, 2011.		ficou dúvida a respeito deste sítio, não sei se é um sítio histórico ou pré-colonial, não fica claro ao longo do texto.	
Ipaussu	IPA 22.293.471	não						22K	640713	7449806			Biblioteca MAE	MORAES, C. A. de. Arqueologia tupi no Nordeste de São Paulo: um estudo de variabilidade artefactual. Dissertação de Mestrado. USP/SP. São Paulo. 2007.	CORREA, A. A. Pindorama de Mboia e Iakaré: continuidade e mudança na trajetória das populações Tupi. Tese de doutorado. MAE/USP, 2014		
Barra do	Bugio 3	não						22J	752462	7259580			Biblioteca	Robrahn, E. M. A ocupação do vale		Rio Turvo	

Novas Observações sobre a Distribuição dos Grupos Ceramistas Pré-Históricos no Oeste e Sul do Estado de São Paulo, Brasil.

Turvo													MAE	do Ribeira de Iguape, São Paulo: os ceramistas do médio curso. Dissertação de mestrado, FFCH-USP, 1989.			
Rosana	JABURU	não		SAD 69	22	322349	7526 847						SP008 65	CNSA	Projeto de Salvamento Arqueológico de Porto Primavera, SP.	I Relatório Científico Relativo ao Projeto de Salvamento Arqueológico de Porto Primavera - SP, de acordo com autorização constante na Portaria nº. 38, de 1º de setembro de 1997, do IPHAN	
Salto Grande	Jacaratiá	não				602700	7467 150							Biblioteca MAE e Inventário	MORAIS, J. L. Projeto Paranapanema. Arqueologia da Paisagem: Cenas do Paranapanema Paulista (da Pré-História ao Ciclo do Café). Inventário. São Paulo. 2001.	CORREA, A. A. Pindorama de Mboia e Iakaré: continuidade e mudança na trajetória das populações Tupi. Tese de doutorado. MAE/USP, 2014.	
Itaberá	Cemitério do espanhol	não							22K	689494	7359456			Biblioteca MAE	SCATAMACCHIA, M. C.M. Tentativa de caracterização da tradição tupiguarani. Dissertação de mestrado. USP. São Paulo. 1981.		
Pirapozinho	Itororó	Século XVII				424630	7498 250	22º37'42"S 51º43'34"W					25602	CNSA e Biblioteca MAE	KASHIMOTO, E. M. Georquologia no baixo Paranapanema: uma perspectiva geográfica de estabelecimentos humanos pré-históricos. Dissertação de mestrado. USP, São Paulo, 1992.	KUNZLI, R. Arqueologia regional. Primeiros resultados das pesquisas realizadas na área de Presidente Prudente, SP. Revista do Museu Paulista. 32: 223-247. São Paulo, 1987.	MORAIS, J. L. Projeto Paranapanema. Arqueologia da Paisagem: Cenas do Paranapanema Paulista (da Pré-História ao Ciclo do Café). Inventário. São Paulo. 2001.
Tupi Paulista	Jaobi	não			22K	446016	7638 285							Arquivo IPHAN - Relatórios	PEREIRA, D. L. T. Projeto de resgate do Sítio Arqueológico Cachoeira dos Índios, município de Getulina, SP. Clealco açúcar e álcool S/A - Unidade Queiróz, SP. 2013.		
Ibirarema	Japcanga	não				592920	7465 330							Biblioteca MAE	MORAIS, J. L. Projeto Paranapanema. Arqueologia da Paisagem: Cenas do Paranapanema Paulista (da Pré-História ao Ciclo do Café). Inventário. São Paulo. 2001.	CORREA, A. A. Pindorama de Mboia e Iakaré: continuidade e mudança na trajetória das populações Tupi. Tese de doutorado. MAE/USP, 2014	
Salto Grande	Jataí	não				602550	7466 880							Biblioteca MAE e Inventário	MORAIS, J. L. Projeto Paranapanema. Arqueologia da Paisagem: Cenas do Paranapanema Paulista (da Pré-História ao Ciclo do Café). Inventário. São Paulo. 2001.	CORREA, A. A. Pindorama de Mboia e Iakaré: continuidade e mudança na trajetória das populações Tupi. Tese de doutorado. MAE/USP, 2014.	
Salto Grande	Jauvá	não				602700	7466 590							Biblioteca MAE e Inventário	MORAIS, J. L. Projeto Paranapanema. Arqueologia da Paisagem: Cenas do Paranapanema Paulista (da Pré-História ao Ciclo do Café). Inventário. São Paulo. 2001.	CORREA, A. A. Pindorama de Mboia e Iakaré: continuidade e mudança na trajetória das populações Tupi. Tese de doutorado. MAE/USP, 2014.	
Salto Grande	Jequitibá	não				603097	7465 620							Biblioteca MAE e Inventário	MORAIS, J. L. Projeto Paranapanema. Arqueologia da Paisagem: Cenas do Paranapanema Paulista (da Pré-História ao Ciclo do Café). Inventário. São Paulo. 2001.	CORREA, A. A. Pindorama de Mboia e Iakaré: continuidade e mudança na trajetória das populações Tupi. Tese de doutorado. MAE/USP, 2014.	
Florínia	Jerivá	não				542700	7466 350							Biblioteca MAE	MORAIS, J. L. Projeto Paranapanema. Arqueologia da Paisagem: Cenas do Paranapanema Paulista (da Pré-História ao Ciclo do Café). Inventário. São Paulo. 2001.	CORREA, A. A. Pindorama de Mboia e Iakaré: continuidade e mudança na trajetória das populações Tupi. Tese de doutorado. MAE/USP, 2014	
Itaberá	José Fernandes	não							22K	689494	7359456	25504		CNSA e Biblioteca MAE	MARANCA, Sílvia, Nota prévia sobre o sítio José Fernandes. IN: Revista do Museu Paulista. V. 18, 1968, p. 105-118	cerâmica: vasos carenados, simples e pintados	
Canitar	João Costa	não				624862	7458 801							Arquivo IPHAN - Relatórios	FACCIO, N. B. Projeto de prospecção arqueológica e programa de educação patrimonial para a área de plantio de cana-de-açúcar da Comanche Biocombustível de Canitar, Canitar/SP. Presidente Prudente, 2009.		
Castilho	JOÃO DE BARRO	não		SAD 69	22	426310	7680 782						SP009 17	CNSA e Biblioteca MAE	Projeto de Salvamento Arqueológico de Porto Primavera, SP.	CORREA, A. A. Pindorama de Mboia e Iakaré: continuidade e mudança na trajetória das populações Tupi. Tese de doutorado. MAE/USP, 2014.	IV Relatório Científico Relativo ao Projeto de Salvamento Arqueológico de Porto Primavera - SP, de acordo com autorização constante na Portaria

Novas Observações sobre a Distribuição dos Grupos Ceramistas Pré-Históricos no Oeste e Sul do Estado de São Paulo, Brasil.

Barreto		; 668 AP													Biblioteca MAE	Scabello, 1994; Scatamacchia, 1981	da tradição tupiguarani. Dissertação de mestrado. USP. São Paulo. 1981.	
Itaí	Lajeadozinho	não		SAS 69	22	694740	7407 699								Inventário	MORAIS, J. L. Projeto Paranapanema. Arqueologia da Paisagem: Cenas do Paranapanema Paulista (da Pré-História ao Ciclo do Café). Inventário. São Paulo. 2001.		
Piraju	Lambari	não		SAS 69	22	665825	7438 574								Biblioteca MAE e Inventário	MORAIS, J. L. Resgate arqueológico na área de influência da duplicação das rodovias SP 342 e SP346: preservação de patrimônio dos sítios Ipê e Mota Pais. Relatório técnico científico final. São Paulo, 2002.	CORREA, A. A. Pindorama de Mboia e Ikaré: continuidade e mudança na trajetória das populações Tupi. Tese de doutorado. MAE/USP, 2014	MORAIS, J. L. Projeto Paranapanema. Arqueologia da Paisagem: Cenas do Paranapanema Paulista (da Pré-História ao Ciclo do Café). Inventário. São Paulo. 2001.
Reginópolis	Lambari	não		SAD 96	22	692964	7582 529								CNSA	RODRIGUES, R. Relatório Final. Programa de prospecção e educação patrimonial na execução de estudo arqueológico preventivo na Área de expansão do plantio canavieiro da Usina Iacanga. 2012.		
Presidente Epitácio	Lagoa São Paulo	760±100 AP; 1050 AP			22	400004	7605 232	21°39'12"S 51°57'59"W						SP003 45	CNSA e Biblioteca MAE	Programa de Resgate do Patrimônio Arqueológico, Histórico e Cultural - Loteamento Colina da Castelo; ALVES, M. A. Culturas ceramistas de São Paulo e Minas Gerais: estudo tecnopolítico. Rev. do Museu de Arqueologia e Etnologia, S. Paulo, 1: 71-96, 1991.	PALLESTRINI, L. Sítio arqueológico da Lagoa São Paulo: Presidente Epitácio - SP. Revista de Pré-História da USP, v. 6. p. 380-410. 1984	KASHIMOTO, E. M. Variáveis ambientais e arqueologia no Alto Paraná. Tese de doutorado. USP, São Paulo. 1997.
Itapira	Virgolino	não							23K	312509	7517744			SP011 94	CNSA e Biblioteca MAE	MORAES, C. A. de. Arqueologia Tupi no nordeste de São Paulo: um estudo de variabilidade artefactual. Dissertação de Mestrado – São Paulo, Museu de Arqueologia da Universidade de São Paulo, 2007.	CORREA, A. A. Pindorama de Mboia e Ikaré: continuidade e mudança na trajetória das populações Tupi. Tese de doutorado. MAE/USP, 2014	
Barra do Turvo	Bugio 7	não							22J	752462	7259580				Biblioteca MAE	Robrahn, E. M. A ocupação do vale do Ribeira de Iguape, São Paulo: os ceramistas do médio curso. Dissertação de mestrado, FFCH-USP, 1989.		Rio Turvo
Iepê	Lagoa Seca	770 AP				487099	7481 574								Biblioteca MAE	FACCIO, N. B. Arqueologia dos cenários das ocupações horticultoras da Capivara, baixo Paranapanema - SP. Doutorado. USP/SP. São Paulo. 1998.	PEREIRA, D. L. T. Arqueologia Guarani na bacia do Santo Anastácio – SP: estudo do sítio Célia Maria. Mestrado. Universidade de São Paulo. São Paulo, 2011.	BACO, H. M. di. Arqueologia Guarani e experimental no baixo Paranapanema Paulista: o estudo dos sítios arqueológicos Lagoa Seca, Pernilongo, Arquinha e Ragil II. Universidade de São Paulo. São Paulo, 2012.
Itararé	Aqueduto	não							22J	668811	7332392	25499			CNSA e Biblioteca MAE	MORAES, C.A. de. Arqueologia tupi no Nordeste de São Paulo: um estudo de variabilidade artefactual. Mestrado. USP/SP. São Paulo. 2007.	CMYZ, I.; Relatório. Programa de Salvamento Arqueológico no rio Itararé implantado nas áreas dos rios Itararé	
Itararé	Barragem Maringá	não							22J	668811	7332392	25481			CNSA e Biblioteca MAE	MORAES, C.A. de. Arqueologia tupi no Nordeste de São Paulo: um estudo de variabilidade artefactual. Mestrado. USP/SP. São Paulo. 2007.	CMYZ, I.; Relatório. Programa de Salvamento Arqueológico no rio Itararé implantado nas áreas dos rios Itararé	
Pirapozinho	Laranjeiras	não				425140	7497 350	22 37'42"S 51 43'44" W							CNSA e Inventário	MORAIS, J. L. Projeto Paranapanema. Arqueologia da Paisagem: Cenas do Paranapanema Paulista (da Pré-História ao Ciclo do Café). Inventário. São Paulo. 2001.		
Ribeirão Grande	Leiteria 7	não			22J	764702	7326 440								CNSA			
Ribeirão Branco	Leonir	não			22J	0707226	7308 806								Biblioteca MAE	ARAÚJO, A; G. M - 2001. Teoria e método em arqueologia regional: um estudo de caso no Alto Paranapanema, estado de São Paulo, Tese de doutorado, USP/SP, São Paulo. 2001.		
Iepê	Lima	não				503538	7501 580								Biblioteca MAE	MORAES, C. A. de. Arqueologia Tupi no nordeste de São Paulo: um	CORREA, A. A. Pindorama de Mboia e Ikaré: continuidade e mudança na trajetória das populações	

															estudo de variabilidade artefactual. Dissertação de Mestrado – São Paulo, Museu de Arqueologia da Universidade de São Paulo, 2007.	Tupi. Tese de doutorado. MAE/USP, 2014	
Itararé	Campo de futebol da Usina	não						22J	668811	7332392	25482	CNSA e Biblioteca MAE	MORAES, C.A. de. Arqueologia tupi no Nordeste de São Paulo: um estudo de variabilidade artefactual. Mestrado. USP/SP. São Paulo, 2007.	CMYZ, I.; Relatório. Programa de Salvamento Arqueológico no rio Itararé implantado nas áreas dos rios Itararé			
Apiai	Louzarde	não		22J	0707720	7306360						Biblioteca MAE	ARAUJO, A; G. M - 2001. Teoria e método em arqueologia regional: um estudo de caso no Alto Paranapanema, estado de São Paulo, Tese de doutorado, USP/SP, São Paulo, 2001.				
Ribeirão do Sul	Luminé	não	SAD 69	22	619002	7474386					SP01111	CNSA	Aviação Arqueológica Rápida Usina CESPT- Central Energética São Pedro do Turvo Açúcar e Alcool	DOCUMENTO. Programa de resgate arqueológico. LT 440 kV (Taquaruçu-Assis-Sumaré/ SP). Documento Antropologia e Arqueologia S/C Ltda, 2 Vol, 267 p., São Paulo, 2002.			
Flora Rica	Macaco	não		22K	450290	601049						CNSA e Biblioteca MAE	Prospecção Arqueológica na área do Sítio Arqueológico Macaco - Museu de Arqueologia de Iepê	FACCIO, N. B. et al. Relatório de Prospecção realizada na área do Sítio Arqueológico Macaco, 2008.			
Presidente Epitácio	MAÇARICO DE COLEIRA	não	SAD 69	22	388094	7618263					SP00867	CNSA	Projeto de Salvamento Arqueológico de Porto Primavera, SP.	I Relatório Científico Relativo ao Projeto de Salvamento Arqueológico de Porto Primavera - SP, de acordo com autorização constante na Portaria nº. 38, de 1º de setembro de 1997, do IPHAN			
Presidente Epitácio	MAÇARICO PRETO	não	SAD 69	22	400081	7621312					SP00868	CNSA	Projeto de Salvamento Arqueológico de Porto Primavera, SP.	I e II Relatório Científico Relativo ao Projeto de Salvamento Arqueológico de Porto Primavera - SP, de acordo com autorização constante na Portaria nº. 38, de 1º de setembro de 1997, do IPHAN			
Presidente Epitácio	MAÇARIQUINHO	não	SAD 69	22	358232	7553130					SP00869	CNSA	Projeto de Salvamento Arqueológico de Porto Primavera, SP.	I Relatório Científico Relativo ao Projeto de Salvamento Arqueológico de Porto Primavera - SP, de acordo com autorização constante na Portaria nº. 38, de 1º de setembro de 1997, do IPHAN			
Paulicéia	MACUCO	não	SAD 69	22	411390	7640492					SP00870	CNSA	Projeto de Salvamento Arqueológico de Porto Primavera, SP.	IV Relatório Científico Relativo ao Projeto de Salvamento Arqueológico de Porto Primavera - SP, de acordo com autorização constante na Portaria nº. 38, de 1º de setembro de 1997, do IPHAN			
Castilho	MAGUARI	não	SAD 69	22	421109	7674015					SP00916	CNSA e Biblioteca MAE	Projeto de Salvamento Arqueológico de Porto Primavera, SP.	CORREA, A. A. Pindorama de Mboia e Iakaré: continuidade e mudança na trajetória das populações Tupi. Tese de doutorado. MAE/USP, 2014.	IV Relatório Científico Relativo ao Projeto de Salvamento Arqueológico de Porto Primavera - SP, de acordo com autorização constante na Portaria nº. 38, de 1º de setembro de 1997, do IPHAN		
Nova Campina	Mamangaba	não		22J	0707066	325629						Biblioteca MAE	ARAUJO, A; G. M - 2001. Teoria e método em arqueologia regional: um estudo de caso no Alto Paranapanema, estado de São Paulo, Tese de doutorado, USP/SP, São Paulo, 2001.				
Itararé	Capão	não						22J	668811	7332392	25429	CNSA e Biblioteca MAE	Maranca, Sílvia. Relatório das atividades do 4. e 5. anos do PRONAPA no Estado de São Paulo. IN: PRONAPA, resultados de 1969/70. Pará: 1974;				
Presidente Prudente	Mandaguari	não	SAD 69	22	469845	7568265						CNSA	Kunzli. Arqueologia regional. Primeiros resultados das pesquisas realizadas na área de Presidente Prudente, SP. Revista do Museu Paulista. XXXII. São Paulo, 1987.				
Itaporanga	Acampamento três 3	não						22K	654360	7377502		CNSA	coleção Museu de Arqueologia e Artes Populares do Departamento de Antropologia da Universidade Federal do Paraná - Igor Chmyz - 1965	descrição a respeito de cerâmica tipo simples, pintado e corugado			
Rancharia	Marambaia	não			504464	7513946						Biblioteca MAE	FACCIO, N. B. Arqueologia dos cenários das ocupações horticuloras da Capivara, baixo Paranapanema - SP. Doutorado. USP/SP. São Paulo, 2011.	PEREIRA, D. L. T. Arqueologia Guarani na bacia do Santo Anastácio – SP: estudo do sítio Célia Maria. Mestrado. Universidade de São Paulo. São Paulo, 2011.			

Novas Observações sobre a Distribuição dos Grupos Ceramistas Pré-Históricos no Oeste e Sul do Estado de São Paulo, Brasil.

														1998.				
Presidente Epitácio	MARGOZINHA	não		SAD 69	22	393755	7620 637							SP008 71	CNSA	Projeto de Salvamento Arqueológico de Porto Primavera, SP.	1 Relatório Científico Relativo ao Projeto de Salvamento Arqueológico de Porto Primavera - SP, de acordo com autorização constante na Portaria nº. 38, de 1º de setembro de 1997, do IPHAN	
Presidente Epitácio	MARIA FACEIRA	não		SAD 69	22	372515	7578 153							SP008 72	CNSA	Projeto de Salvamento Arqueológico de Porto Primavera, SP.	1 Relatório Científico Relativo ao Projeto de Salvamento Arqueológico de Porto Primavera - SP, de acordo com autorização constante na Portaria nº. 38, de 1º de setembro de 1997, do IPHAN	
Itapeva	Maria Moura	não			22J	0723162	7340 186								Biblioteca MAE	ARAUJO, A; G. M - 2001. Teoria e método em arqueologia regional: um estudo de caso no Alto Paranapanema, estado de São Paulo, Tese de doutorado, USP/SP, São Paulo. 2001.		
Rosana	MARITACA	não		SAD 69	22	309791	7516 364	22 26'54" S 52 50'54" W						SP008 74	CNSA	Projeto de Salvamento Arqueológico de Porto Primavera, SP.	1 Relatório Científico Relativo ao Projeto de Salvamento Arqueológico de Porto Primavera - SP, de acordo com autorização constante na Portaria nº. 38, de 1º de setembro de 1997, do IPHAN	
Cândido Mota	Marolo	594±60 AP				549250	7464 920								Biblioteca MAE	MORAES, C. A. de. Arqueologia Tupi no nordeste de São Paulo: um estudo de variabilidade artefactual. Dissertação de Mestrado – São Paulo, Museu de Arqueologia da Universidade de São Paulo, 2007.	CORREA, A. A. Pindorama de Mboia e Iakaré: continuidade e mudança na trajetória das populações Tupi. Tese de doutorado. MAE/USP, 2014	MORAIS, J. L. Projeto Paranapanema. Arqueologia da Paisagem: Cenas do Paranapanema Paulista (da Pré-História ao Ciclo do Café). Inventário. São Paulo. 2001.
Presidente Epitácio	MARRECA CABOCLA	não		SAD 69	22	398422	7620 941							SP008 73	CNSA	Projeto de Salvamento Arqueológico de Porto Primavera, SP.	1 Relatório Científico Relativo ao Projeto de Salvamento Arqueológico de Porto Primavera - SP, de acordo com autorização constante na Portaria nº. 38, de 1º de setembro de 1997, do IPHAN	
Presidente Epitácio	MARTIN PESCADOR	não		SAD 69	22	375973	7581 579							SP008 75	CNSA	Projeto de Salvamento Arqueológico de Porto Primavera, SP.	1 Relatório Científico Relativo ao Projeto de Salvamento Arqueológico de Porto Primavera - SP, de acordo com autorização constante na Portaria nº. 38, de 1º de setembro de 1997, do IPHAN	
Campos Novos Paulista	Martins	580±60 AP			22	601100	7495 300								CNSA	MORAIS, J. L. Projeto Paranapanema. Arqueologia da Paisagem: Cenas do Paranapanema Paulista (da Pré-História ao Ciclo do Café). Inventário. São Paulo. 2001.		
Cândido Mota	Mata da Figueira	340±35 AP				554413	7462 948								Biblioteca MAE	MORAIS, J. L. Projeto Paranapanema. Arqueologia da Paisagem: Cenas do Paranapanema Paulista (da Pré-História ao Ciclo do Café). Inventário. São Paulo. 2001.	CORREA, A. A. Pindorama de Mboia e Iakaré: continuidade e mudança na trajetória das populações Tupi. Tese de doutorado. MAE/USP, 2014	
Itapeva	Mendes	não			22J	0731964	7343 333								Biblioteca MAE	ARAUJO, A; G. M - 2001. Teoria e método em arqueologia regional: um estudo de caso no Alto Paranapanema, estado de São Paulo, Tese de doutorado, USP/SP, São Paulo. 2001.		
Rosana	MERGULHÃO	não		SAD 69	22	308098	7515 286							SP008 76	CNSA	Projeto de Salvamento Arqueológico de Porto Primavera, SP.	1 Relatório Científico Relativo ao Projeto de Salvamento Arqueológico de Porto Primavera - SP, de acordo com autorização constante na Portaria nº. 38, de 1º de setembro de 1997, do IPHAN	
Itararé	Cemitério da estrada	não							22J	668811	7332392	25498			CNSA e Biblioteca MAE	CORREA, A. A. Pindorama de Mboia e Iakaré: continuidade e mudança na trajetória das populações Tupi. Tese de doutorado. MAE/USP, 2014.	CMYZ, I.; Relatório. Programa de Salvamento Arqueológico no rio Itararé implantado nas áreas dos rios Itararé	
Iguape	Mineração	560 AP				250404	7267 870	24º 41'S 47º 28'W							CNSA e Biblioteca MAE	Moraes, 2007; Zanettini Arqueologia, 2007; DeMARTINI, C. M. C. Arqueologia e comunicação: algumas propostas para o baixo Vale do Ribeira. Mestrado. 1997.; Rev. do Museu de Arqueologia e Etnologia. S. Paulo, 1:55-69, 1991.	SCATAMACCHIA, M. C. Projeto de preservação do patrimônio arqueológico para o baixo vale do Ribeira. O cadastramento dos sítios arqueológicos ao longo do Mar pequeno entre Iguape do Ribeira e barra do Ribeira. Relatório Científico. (Arq. 9CR).	SCATAMACCHIA, M. C. M.; UCHÔA, D. P. O contato euro-indígena visto através de sítios arqueológicos do Estado de São Paulo. Revista de Arqueologia. SP. 7: 153-173, 1993
Ribeirão Branco	Mirante	não			22J	0721481	7316 849								Biblioteca MAE	ARAUJO, A; G. M - 2001. Teoria e método em arqueologia regional: um estudo de caso no Alto Paranapanema, estado de São Paulo,		

Novas Observações sobre a Distribuição dos Grupos Ceramistas Pré-Históricos no Oeste e Sul do Estado de São Paulo, Brasil.

															Paulista (da Pré-História ao Ciclo do Café). Inventário. São Paulo. 2001.			
Narandiba	Narandiba 3	não		SAS 69	22	440662	7491095								Inventário	MORAIS, J. L. Projeto Paranapanema. Arqueologia da Paisagem: Cenas do Paranapanema Paulista (da Pré-História ao Ciclo do Café). Inventário. São Paulo. 2001.		
Itaporanga	Paredão	não							22K	654360	7377502				CNSA	coleção Museu de Arqueologia e Artes Populares do Departamento de Antropologia da Universidade Federal do Paraná - Igor Chmyz - 1965		descrição a respeito de cerâmica tipo simples, pintado e corrugado
Itaporanga	Riacho sem nome 1	não							22K	654360	7377502				CNSA	coleção Museu de Arqueologia e Artes Populares do Departamento de Antropologia da Universidade Federal do Paraná - Igor Chmyz - 1965		
Ribeirão Branco	Neri	não			22J	0719884	7315435								Biblioteca MAE	ARAUJO, A. G. M - 2001. Teoria e método em arqueologia regional: um estudo de caso no Alto Paranapanema, estado de São Paulo, Tese de doutorado, USP/SP, São Paulo. 2001.		
Iepê	Neves	755±80 AP; 1800 AP					509761	7508365							Biblioteca MAE	FACCIO, N. B. Arqueologia dos cenários das ocupações hoticultoras da Capivara, baixo Paranapanema - SP. Doutorado. USP/SP. São Paulo. 1998.	PEREIRA, D. L. T. Arqueologia Guarani na bacia do Santo Anastácio – SP: estudo do sítio Célia Maria. Mestrado. Universidade de São Paulo. São Paulo, 2011.	A coordenada UTM oferecida na bibliografia aponta para o município de Rancheira
Junqueirópolis	Nova Palmeira	não							22K	448492	7647140				Arquivo IPHAN - Relatórios	FACCIO, N. B. et al. Relatório de prospecção arqueológica e do programa de educação patrimonial da Rio Vermelho Açúcar e Alcool S/A. Junqueirópolis, Iepê. 2013.		
Piraju	Nunes	880±90 AP ; 879±80 AP	Termoluminescência (TL) - Laboratório de Dosimetria Termoluminescente do Departamento de Física Nuclear DA USP-São Paulo - Equipe Prof. Shigueo Watanabe				672200	7426000			23 15'57"S 49 18'58"W				CNSA e Biblioteca MAE	MORAIS, J. L. de. Aerofotoarqueologia: um estudo de caso no Projeto Paranapanema. Revista do Museu Paulista. 30: 99-114. 1985.	KASHIMOTO, E. M. Variáveis ambientais e arqueologia no Alto Paraná. Tese de doutorado. USP, São Paulo. 1997.	
Ribeirão Branco	Olian	não			22J	0720616	7315892								Biblioteca MAE	ARAUJO, A. G. M - 2001. Teoria e método em arqueologia regional: um estudo de caso no Alto Paranapanema, estado de São Paulo, Tese de doutorado, USP/SP, São Paulo. 2001.		
Barra do Turvo	Bugio 8	não							22J	752462	7259580				Biblioteca MAE	Robrahn, E. M. A ocupação do vale do Ribeira de Iguape, São Paulo: os ceramistas do médio curso. Dissertação de mestrado, FFLLCH-USP, 1989.		Rio Turvo
Campos Novos Paulista	Onça Otília	não		SAD 69	22	592555	7507627								CNSA	Diagnóstico Arqueológico não interventivo em áreas de cana e futura instalação de Agroindústria de Usina de Açúcar e Destiladia de Alcool Fazenda Sta. Filomena - Zanettini Arqueologia		
Barra do Turvo	Bugio 9	não							22J	752462	7259580				Biblioteca MAE	Robrahn, E. M. A ocupação do vale do Ribeira de Iguape, São Paulo: os ceramistas do médio curso.		Rio Turvo

													MAE	vale do Ribeira do Iguape, São Paulo: ceramistas do médio curso. Dissertação de mestrado, FFLCH/USP. 1989.		
Barra do Turvo	Ribeirão Grande II	não						22J	752462	7259580			CNSA e Biblioteca MAE	Projeto Médio Ribeira - ROBRAHN, Erika. A ocupação pré-colonial do vale do Ribeira do Iguape, São Paulo: ceramistas do médio curso. Dissertação de mestrado, FFLCH/USP. 1989.		Rio Turvo
Barra do Turvo	Salto Grande 10	não						22J	752462	7259580			Biblioteca MAE	ROBRAHN, Erika. A ocupação pré-colonial do vale do Ribeira do Iguape, São Paulo: ceramistas do médio curso. Dissertação de mestrado, FFLCH/USP. 1989.		Projeto Médio Ribeira
Barra do Turvo	Salto Grande 11	não						22J	752462	7259580			Biblioteca MAE	ROBRAHN, Erika. A ocupação pré-colonial do vale do Ribeira do Iguape, São Paulo: ceramistas do médio curso. Dissertação de mestrado, FFLCH/USP. 1989.		Projeto Médio Ribeira
Itapeva	Pedra Grande	não		22	707010	7334 390	24 05'21" S 48 57'49" W					SP009 37	CNSA e Biblioteca MAE	Projeto Paranapanema - Levantamento Arqueológico do Alto Taquari	ARAUJO, A.G.M. - 1995 - "Levantamento Arqueológico da Área Alto taquari, Estado de São Paulo, com Ênfase na Abordagem dos Sítios Líticos" - Dissertação de Mestrado, FFLCH-USP, 150pp.	
Itapeva	Pedra Grande	não		22J	0707907	7334 314							Biblioteca MAE	ARAUJO, A; G. M - 2001. Teoria e método em arqueologia regional: um estudo de caso no Alto Paranapanema, estado de São Paulo, Tese de doutorado, USP/SP, São Paulo. 2001.		
Itapeva	Pedra Grande	não		22J	0707760	3354 57							Biblioteca MAE	ARAUJO, A; G. M - 2001. Teoria e método em arqueologia regional: um estudo de caso no Alto Paranapanema, estado de São Paulo, Tese de doutorado, USP/SP, São Paulo. 2001.		
Itapeva	Pedra Grande 2	não		22	707760	7335 450	24 04'46" S 48 57'23" W					SP009 37	CNSA e Biblioteca MAE	Projeto Paranapanema - Levantamento Arqueológico do Alto Taquari	ARAUJO, A.G.M. - 1995 - "Levantamento Arqueológico da Área Alto taquari, Estado de São Paulo, com Ênfase na Abordagem dos Sítios Líticos" - Dissertação de Mestrado, FFLCH-USP, 150pp.	
Piraju	Peixe Canivete	não	SAS 69	22	666304	7437 357							Biblioteca MAE e Inventário	MORAIS, J. L. Projeto Paranapanema. Arqueologia da Paisagem: Cenas do Paranapanema Paulista (da Pré-História ao Ciclo do Café). Inventário. São Paulo. 2001.	CORREA, A. A. Pindorama de Mboia e Iakaré: continuidade e mudança na trajetória das populações Tupi. Tese de doutorado. MAE/USP, 2014	
Penápolis	Penápolis I	não	SAD 69	22	602253	7624 348						SP010 52	CNSA e Biblioteca MAE	SP01052 - Avaliação Arqueológica Rápida/ AAR (Diagnóstico Arqueológico Não Interventivo) - Áreas de Expansão de Lavoura Canavieira - BIOPAV S/A. - Açúcar e Alcool - Zanettini Arqueologia		
Rosana	PERDIZ	não	SAD 69	22	323618	7525 788						SP008 83	CNSA	Projeto de Salvamento Arqueológico de Porto Primavera, SP.	I Relatório Científico Relativo ao Projeto de Salvamento Arqueológico de Porto Primavera - SP, de acordo com autorização constante na Portaria nº. 38, de 1º de setembro de 1997, do IPHAN	
Tejupá	Pereira	não		22K	674610	7424 135	23º 17'W 43º 20'S					25595	CNSA e Biblioteca MAE	PALLESTRINI, L. Trabalhos de campo em arqueologia do Brasil. Revista do Museu Paulista. Nova Série. V.22. p. 113-134. São Paulo. 1975.	Projeto Paranapanema	MORAES, C.A. de. Arqueologia tupi no Nordeste de São Paulo: um estudo de variabilidade artefactual. Mestrado. USP/SP. São Paulo. 2007.
Paulicéia	PERIQUITO	não		22	420354	7672 260						SP009 15	CNSA	Projeto de Salvamento Arqueológico de Porto Primavera, SP.	IV Relatório Científico Relativo ao Projeto de Salvamento Arqueológico de Porto Primavera - SP, de acordo com autorização constante na Portaria nº. 38, de 1º de setembro de 1997, do IPHAN	
Presidente Epitácio	PERNALONGA	não	SAD 69	22	392575	7620 859						SP008 84	CNSA	Projeto de Salvamento Arqueológico de Porto Primavera, SP.	I Relatório Científico Relativo ao Projeto de Salvamento Arqueológico de Porto Primavera - SP, de acordo com autorização constante na Portaria nº. 38, de 1º de setembro de 1997, do IPHAN	
Itararé	Fazenda	não						22J	668811	7332392	25500		CNSA e	MORAES, C.A. de. Arqueologia tupi	CMYZ, I.; Relatório. Programa de Salvamento	

Novas Observações sobre a Distribuição dos Grupos Ceramistas Pré-Históricos no Oeste e Sul do Estado de São Paulo, Brasil.

	Classe 1														Biblioteca MAE	no Nordeste de São Paulo: um estudo de variabilidade artefactual. Mestrado. USP/SP. São Paulo. 2007.	Arqueológico no rio Itararé implantado nas áreas dos rios Itararé	
Cândido Mota	Peroba	917±100 AP				597508	7467 560								Biblioteca MAE	MORAIS, J. L. Projeto Paranapanema. Arqueologia da Paisagem: Cenas do Paranapanema Paulista (da Pré-História ao Ciclo do Café). Inventário. São Paulo. 2001.	CORREA, A. A. Pindorama de Mboia e Itakaré: continuidade e mudança na trajetória das populações Tupi. Tese de doutorado. MAE/USP, 2014	
Salto Grande	Peroba Rosa	não				597508	7467 560								Biblioteca MAE e Inventário	MORAIS, J. L. Projeto Paranapanema. Arqueologia da Paisagem: Cenas do Paranapanema Paulista (da Pré-História ao Ciclo do Café). Inventário. São Paulo. 2001.	CORREA, A. A. Pindorama de Mboia e Itakaré: continuidade e mudança na trajetória das populações Tupi. Tese de doutorado. MAE/USP, 2014.	
Piraju	Piapara	710±70 AP		SAS 69	22	666215	7438 568								Biblioteca MAE e Inventário	MORAIS, J. L. Projeto Paranapanema. Arqueologia da Paisagem: Cenas do Paranapanema Paulista (da Pré-História ao Ciclo do Café). Inventário. São Paulo. 2001.	CORREA, A. A. Pindorama de Mboia e Itakaré: continuidade e mudança na trajetória das populações Tupi. Tese de doutorado. MAE/USP, 2014	
Itararé	Fazenda Classe 2	não							22J	668811	7332392	Cnsa 25501	CNSA e Biblioteca MAE	MORAES, C. A. de. Arqueologia Tupi no nordeste de São Paulo: um estudo de variabilidade artefactual. Dissertação de Mestrado – São Paulo, Museu de Arqueologia da Universidade de São Paulo, 2007.	CORREA, A. A. Pindorama de Mboia e Itakaré: continuidade e mudança na trajetória das populações Tupi. Tese de doutorado. MAE/USP, 2014			
Itararé	Fazenda Classe 8	não							22J	668811	7332392	25501	CNSA e Biblioteca MAE	MORAES, C. A. de. Arqueologia tupi no Nordeste de São Paulo: um estudo de variabilidade artefactual. Mestrado. USP/SP. São Paulo. 2007.	CMYZ, I.; Relatório. Programa de Salvamento Arqueológico no rio Itararé implantado nas áreas dos rios Itararé			
Rosana	PICA-PAU	não		SAD 69		288818	7504 024	22 33°26'S 53 03'13"W				SP008 85	CNSA	Projeto de Salvamento Arqueológico de Porto Primavera, SP.	I Relatório Científico Relativo ao Projeto de Salvamento Arqueológico de Porto Primavera - SP, de acordo com autorização constante na Portaria nº. 38, de 1º de setembro de 1997, do IPHAN			
Barra do Turvo	Salto Grande 12	não							22J	752462	7259580		Biblioteca MAE	ROBRAHN, Erika. A ocupação pré-colonial do vale do Ribeira do Iguape, São Paulo: ceramistas do médio curso. Dissertação de mestrado, FFLCH/USP. 1989.		Projeto Médio Ribeira		
Iacanga	Pindorama	não		SAD 69	22	704215	7571 395						CNSA	RODRIGUES, R. Relatório Final. Programa de prospecção e educação patrimonial na execução de estudo arqueológico preventivo na Área de expansão do plantio canavieiro da Usina Iacanga. 2012.				
Itapeva	Pinha	não			22J	0723701	7339 881						Biblioteca MAE	ARAÚJO, A. G. M - 2001. Teoria e método em arqueologia regional: um estudo de caso no Alto Paranapanema, estado de São Paulo, Tese de doutorado, USP/SP, São Paulo. 2001.				
Panorama	PINHÉ	não		SAD 69	22	403059	7623 812					SP008 86	CNSA	Projeto de Salvamento Arqueológico de Porto Primavera, SP	IV Relatório Científico Relativo ao Projeto de Salvamento Arqueológico de Porto Primavera - SP, de acordo com autorização constante na Portaria nº. 38, de 1º de setembro de 1997, do IPHAN			
Barra do Turvo	Salto Grande 13	não							22J	752462	7259580		Biblioteca MAE	ROBRAHN, Erika. A ocupação pré-colonial do vale do Ribeira do Iguape, São Paulo: ceramistas do médio curso. Dissertação de mestrado, FFLCH/USP. 1989.		Projeto Médio Ribeira		
Piraju	Pintado	não		SAS 69	22	665688	7438 768						Biblioteca MAE e inventário	MORAIS, J. L. Projeto Paranapanema. Arqueologia da Paisagem: Cenas do Paranapanema Paulista (da Pré-História ao Ciclo do Café). Inventário. São Paulo. 2001.	CORREA, A. A. Pindorama de Mboia e Itakaré: continuidade e mudança na trajetória das populações Tupi. Tese de doutorado. MAE/USP, 2014			
Paulicéia	PINTASSILGO	não		SAD 69	22	409871	7661 528					SP008 87	CNSA	Projeto de Salvamento Arqueológico de Porto Primavera, SP.	IV Relatório Científico Relativo ao Projeto de Salvamento Arqueológico de Porto Primavera - SP, de acordo com autorização constante na Portaria nº. 38, de 1º de setembro de 1997, do IPHAN			
Piraju	Piracanjuba	1520 AD e	realizado em	SAS 69	22	666750	7438						Biblioteca	FRANCO, C. Visão sistêmica do sítio	GONZALEZ, M. M. B.; PIEDADE, S. C.; MORAIS, J. L.	Programa de Salvamento arqueológico		

		1355 AD	2000 e 2004, datação de solo antropogênico (?)			600						MAE	arqueológico Piracanjuba: a descoberta de conhecimento em sítios arqueológicos. Dissertação de mestrado. Unesp, Presidente Prudente, 2007.	Arqueofauna do Sítio Piracanjuba, Piraju - SP. Rev. Do Museu de Arqueologia e Etnologia, São Paulo, 17: 231-249, 2007.	da UHE Piraju	
Sorocaba	Pirajibu	415±105 AP			23K	0256415	7404 462					CNSA e Biblioteca MAE	BERNARDO, W. E. Evidências arqueológicas preliminares na região de Sorocaba; São Paulo - Brasil. Revista Textos Antropológicos. n. 8, La Paz. 1998. p. 117-134.	CORREA, A. A. Pindorama de Mboia e Iakaré: continuidade e mudança na trajetória das populações Tupi. Tese de doutorado. MAE/USP, 2014		
Itararé	Ponte estreita 1	não							22J	668811	7332392	25502	CNSA e Biblioteca MAE	MORAES, C. A. de. Arqueologia tupi no Nordeste de São Paulo: um estudo de variabilidade artefactual. Mestrado. USP/SP. São Paulo. 2007.	CMYZ, I.; Relatório. Programa de Salvamento Arqueológico no rio Itararé implantado nas áreas dos rios Itararé	
Itararé	Ponte estreita 2	não							22J	668811	7332392	25503	CNSA e Biblioteca MAE	MORAES, C. A. de. Arqueologia tupi no Nordeste de São Paulo: um estudo de variabilidade artefactual. Mestrado. USP/SP. São Paulo. 2007.	CMYZ, I.; Relatório. Programa de Salvamento Arqueológico no rio Itararé implantado nas áreas dos rios Itararé	
Estrela do Norte	Pirapozinho	não			22	405639	7513 421					SP006 51	CNSA	Programa de Resgate Arqueológico da LT 440 KV (Taquaruçu-Sumaré), São Paulo	CORREA, A. A. Pindorama de Mboia e Iakaré: continuidade e mudança na trajetória das populações Tupi. Tese de doutorado. MAE/USP, 2014.	
Itararé	Santa Bárbara	não							22J	668811	7332392	25429	CNSA e Biblioteca MAE	Maranca, Silvia. Relatório das atividades do 4. e 5. anos do PRONAPA no Estado de São Paulo. IN: PRONAPA, resultados de 1969/70. Pará: 1974		
Sandovalina	Pirapozinho	não			22K	405639	7513 421						Biblioteca MAE	MORAES, C. A. de. Arqueologia Tupi no nordeste de São Paulo: um estudo de variabilidade artefactual. Dissertação de Mestrado - São Paulo, Museu de Arqueologia da Universidade de São Paulo, 2007.		
Itararé	SP-BA-68	não							22J	668811	7332392		Biblioteca MAE	MARANCA, S. Relatório das atividades do quarto e quinto anos do PRONAPA no estado de São Paulo. ano 1969-1970. Publicação avulsa. n. 26. Museu Paraense Emílio Goeldi. 1974.		
Canitar	Poção	não			22	625371	7458 707						Arquivo IPHAN - Relatórios	FACCIO, N. B. Projeto de prospecção arqueológica e programa de educação patrimonial para a área de plantio de cana-de-açúcar da Comanche Biocombustível de Canitar, Canitar/SP. Presidente Prudente, 2009.		
Salto Grande	Polidores	não				602700	7466 590	22 45'22" S 49 59'49" W					Biblioteca MAE	MORAIS, J. L. Projeto Paranapanema. Arqueologia da Paisagem: Cenas do Paranapanema Paulista (da Pré-História ao Ciclo do Café). Inventário. São Paulo. 2001.	CORREA, A. A. Pindorama de Mboia e Iakaré: continuidade e mudança na trajetória das populações Tupi. Tese de doutorado. MAE/USP, 2014.	
Paulicéia	POMBA	não			22	434637	7697 061					SP009 77	CNSA	IV Relatório Científico Relativo ao Projeto de Salvamento Arqueológico de Porto Primavera - SP, de acordo com autorização constante na Portaria nº. 38, de 1º de setembro de 1997, do IPHAN	Projeto de Salvamento Arqueológico de Porto Primavera, SP.	
Castilho	Pomba	não			22	434637	7697 061						CNSA	Projeto de Salvamento Arqueológico de Porto Primavera, SP	CORREA, A. A. Pindorama de Mboia e Iakaré: continuidade e mudança na trajetória das populações Tupi. Tese de doutorado. MAE/USP, 2014.	IV Relatório Científico Relativo ao Projeto de Salvamento Arqueológico de Porto Primavera - SP, de acordo com autorização constante na Portaria nº. 38, de 1º de setembro de 1997, do IPHAN
Laranjal Paulista	Aldeia do Porto	não							23K	209303	7448106		Biblioteca MAE	PARI, M. L. et al. Levantamento do Patrimônio arqueológico da região de Monte-Mor-SP. Clio. Arqueológica. n17. 2004.		
Laranjal	Santo Antônio	não							23K	209303	7448106		Biblioteca	PARI, M. L. et al. Levantamento do		

Novas Observações sobre a Distribuição dos Grupos Ceramistas Pré-Históricos no Oeste e Sul do Estado de São Paulo, Brasil.

Paulista												MAE	Patrimônio arqueológico da região de Monte-Mor-SP. Clio Arqueológica. n17. 2004.		
Itapeva	Porteira	não			22J	0708135	7341 103					Biblioteca MAE	ARAUJO, A; G. M - 2001. Teoria e método em arqueologia regional: um estudo de caso no Alto Parapanema, estado de São Paulo, Tese de doutorado, USP/SP, São Paulo. 2001.		
Cândido Mota	Porto Almeida	não				550980	7460 625	22 54'42"S 50 25'04"W				CNSA e Biblioteca MAE	MORAES, C.A. de. Arqueologia tupi no Nordeste de São Paulo: um estudo de variabilidade artefactual. Mestrado. USP/SP. São Paulo. 2007.	MORAIS, J.L. Relatório. Projeto Parapanema. 1990.	CORREA, A. A. Pindorama de Mboia e Iakaré: continuidade e mudança na trajetória das populações Tupi. Tese de doutorado. MAE/USP, 2014.
Barra do Turvo	Salto Grande 14	não							22J	752462	7259580	Biblioteca MAE	ROBRAHN, Erika. A ocupação pré-colonial do vale do Ribeira do Iguape, São Paulo: ceramistas do médio curso. Dissertação de mestrado, FFLCH/USP. 1989.		Projeto Médio Ribeira
Luziânia	Beira Rio	não							22K	569635	7602834	Biblioteca MAE	MARANCA, S. Silva, A. L. M. da; SCABELLO, A. M. P. Projeto Oeste Paulista de Arqueologia do Baixo e Médio Vale do Rio Tietê: síntese dos trabalhos realizados. Notas - Rev. do Museu de Arqueologia e Etnologia. S. Paulo, 4:223-226, 1994.	MORAES, C. A. de. Arqueologia Tupi no nordeste de São Paulo: um estudo de variabilidade artefactual. Dissertação de Mestrado – São Paulo, Museu de Arqueologia da Universidade de São Paulo, 2007.	Beira rio Feio 1000m
Maracai	Capivara	não							22K	533635	7499420	SP011 61 CNSA	Programa de Diagnóstico Arqueológico - Duplicação da Rodovia Raposo Tavares (SP 270): Lote 01, Km 447 a 473		
Marília	Água de Fogo	não							22K	608080	7542639	Biblioteca MAE	MORAES, C. A. de. Arqueologia Tupi no nordeste de São Paulo: um estudo de variabilidade artefactual. Dissertação de Mestrado – São Paulo, Museu de Arqueologia da Universidade de São Paulo, 2007.	CORREA, A. A. Pindorama de Mboia e Iakaré: continuidade e mudança na trajetória das populações Tupi. Tese de doutorado. MAE/USP, 2014	
Marília	Barranco Vermelho	não							22K	608080	7542639	Biblioteca MAE	MORAES, C. A. de. Arqueologia Tupi no nordeste de São Paulo: um estudo de variabilidade artefactual. Dissertação de Mestrado – São Paulo, Museu de Arqueologia da Universidade de São Paulo, 2007.	CORREA, A. A. Pindorama de Mboia e Iakaré: continuidade e mudança na trajetória das populações Tupi. Tese de doutorado. MAE/USP, 2014	
Marília	Barranquinho	não							22K	608080	7542639	Biblioteca MAE	MORAES, C. A. de. Arqueologia Tupi no nordeste de São Paulo: um estudo de variabilidade artefactual. Dissertação de Mestrado – São Paulo, Museu de Arqueologia da Universidade de São Paulo, 2007.	CORREA, A. A. Pindorama de Mboia e Iakaré: continuidade e mudança na trajetória das populações Tupi. Tese de doutorado. MAE/USP, 2014	
Marília	Fazenda Ipiranga	não							22K	608080	7542639	Biblioteca MAE	SCATAMACCHIA, M.C.M. Tentativa de caracterização da tradição tupiguarani. Dissertação de mestrado. USP. São Paulo. 1981.		
Ibirarema	Porto do Cedro	não				592720	7465 720	22 59'53"S 50 05'48"W				CNSA	MORAIS, J. L. Projeto Parapanema. Arqueologia da Paisagem: Cenas do Parapanema Paulista (da Pré-História ao Ciclo do Café). Inventário. São Paulo. 2001.		
Ibirarema	Porto do Cedro 1	não				592720	7465 720					CNSA e Biblioteca MAE	25357 CHYMZ, I. Pesquisas paleontológicas efetuadas no vale do Rio Parapanema - Paraná-São Paulo. Doutorado.USP, SP. 1977.	MORAES, C.A. de. Arqueologia tupi no Nordeste de São Paulo: um estudo de variabilidade artefactual. Mestrado. USP/SP. São Paulo. 2007.	
Ibirarema	Porto do Cedro 2	não				590600	7463 460					CNSA e Biblioteca MAE	25358 CHYMZ, I. Pesquisas paleontológicas efetuadas no vale do Rio Parapanema - Paraná-São Paulo. Doutorado.USP, SP. 1977.	MORAES, C.A. de. Arqueologia tupi no Nordeste de São Paulo: um estudo de variabilidade artefactual. Mestrado. USP/SP. São Paulo. 2007.	
Cândido Mota	Porto Galvão	não				552000	7463 750	22 56'01"S 50 29'15"W				CNSA e Biblioteca MAE	MORAIS, J.L. Relatório. Projeto Parapanema. 1990.	CORREA, A. A. Pindorama de Mboia e Iakaré: continuidade e mudança na trajetória das populações Tupi. Tese de doutorado. MAE/USP, 2014.	
Marília	Foz das Cinzas	não							22K	608080	7542639	Biblioteca	MORAES, C. A. de. Arqueologia Tupi	CORREA, A. A. Pindorama de Mboia e Iakaré:	

													MAE	no nordeste de São Paulo: um estudo de variabilidade artefactual. Dissertação de Mestrado – São Paulo, Museu de Arqueologia da Universidade de São Paulo, 2007.	continuidade e mudança na trajetória das populações Tupi. Tese de doutorado. MAE/USP, 2014	
Martinópolis	Biazi	não							22K	482026	7550487	25573	CNSA e Biblioteca MAE	KUNZLI, R. Arqueologia regional. Primeiros resultados das pesquisas realizadas na área de Presidente Prudente, SP. Revista do Museu Paulista. 32: 223-247. São Paulo, 1987.		Proximidade ao Córrego Figueira
Martinópolis	Fachiano	não							22K	482026	7550487	25574	CNSA e Biblioteca MAE	KUNZLI, R. Arqueologia regional. Primeiros resultados das pesquisas realizadas na área de Presidente Prudente, SP. Revista do Museu Paulista. 32: 223-247. São Paulo, 1987.		
Mirante do Paranapanema	Pirapozinho	não							22K	406488	7534268	SP 00651	CNSA, Biblioteca MAE, Biblioteca empresa	ZANETTINI ARQUEOLOGIA. Relatório. Projeto Linha de 440KV (Taquaruçu-Sumaré), Estado de São Paulo. São Paulo, 2000-2001.	MORAES, C.A. de. Arqueologia tupi no Nordeste de São Paulo: um estudo de variabilidade artefactual. Dissertação de Mestrado. USP/SP. São Paulo. 2007.	CORREA, A. A. Pindorama de Mboia e Iakaré: continuidade e mudança na trajetória das populações Tupi. Tese de doutorado. MAE/USP, 2014
Monte Castelo	Santo Antônio	não							22K	441015	7644462		Biblioteca MAE	MORAES, C.A. de. Arqueologia tupi no Nordeste de São Paulo: um estudo de variabilidade artefactual. Dissertação de Mestrado. USP/SP. São Paulo. 2007.	MARANCA, S. Silva, A. L. M. da; SCABELLO, A. M. P. Projeto Oeste Paulista de Arqueologia do Baixo e Médio Vale do Rio Tietê: síntese dos trabalhos realizados. Notas - Rev. do Museu de Arqueologia e Etnologia. S. Paulo, 4:223-226, 1994.	CORREA, A. A. Pindorama de Mboia e Iakaré: continuidade e mudança na trajetória das populações Tupi. Tese de doutorado. MAE/USP, 2014
Cândido Mota	Porto Galvão 1	não				552000	7463 750						CNSA e Biblioteca MAE	CORREA, A. A. Pindorama de Mboia e Iakaré: continuidade e mudança na trajetória das populações Tupi. Tese de doutorado. MAE/USP, 2014.	MORAES, C.A. de. Arqueologia tupi no Nordeste de São Paulo: um estudo de variabilidade artefactual. Mestrado. USP/SP. São Paulo. 2007.	CHYMZ, I. Pesquisas paleontográficas efetuadas no vale do Rio Paranapanema - Paraná-São Paulo. Doutorado. USP, SP. 1977.
Ourinhos	Fazenda Santa Terezinha	não							22K	615767	7458298	25583	CNSA e Biblioteca MAE	MORAES, C.A. de. Arqueologia tupi no Nordeste de São Paulo: um estudo de variabilidade artefactual. Dissertação de Mestrado. USP/SP. São Paulo. 2007.		
Cândido Mota	Porto Galvão 2	não				550500	7462 750	22 56'32"S 50 00'10"W					CNSA e Biblioteca MAE	CHYMZ, I. Pesquisas paleontográficas efetuadas no vale do Rio Paranapanema - Paraná-São Paulo. Doutorado. USP, SP. 1977.	MORAIS, J. L. Projeto Paranapanema. Arqueologia da Paisagem: Cenas do Paranapanema Paulista (da Pré-História ao Ciclo do Café). Inventário. São Paulo. 2001.	MORAES, C.A. de. Arqueologia tupi no Nordeste de São Paulo: um estudo de variabilidade artefactual. Dissertação de Mestrado. USP/SP. São Paulo. 2007.
Palmares Paulista	Palmares Paulista I	não							22K	728411	7667028	SP010 50	CNSA e Biblioteca MAE	CORREA, A. A. Pindorama de Mboia e Iakaré: continuidade e mudança na trajetória das populações Tupi. Tese de doutorado. MAE/USP, 2014		
Paraguaçu Paulista	Água do Matusalém	não							22K	543516	7519670		Biblioteca MAE	FACCIO, N. B. Arqueologia dos cenários das ocupações horticuloras da Capivara, baixo Paranapanema - SP. Doutorado. USP, São Paulo. 1998.	CORREA, A. A. Pindorama de Mboia e Iakaré: continuidade e mudança na trajetória das populações Tupi. Tese de doutorado. MAE/USP, 2014	
Paraguaçu Paulista	Água do Pinhalzinho	não							22K	543516	7519670		Biblioteca MAE	FACCIO, N. B. Arqueologia dos cenários das ocupações horticuloras da Capivara, baixo Paranapanema - SP. Doutorado. USP, São Paulo. 1998.	CORREA, A. A. Pindorama de Mboia e Iakaré: continuidade e mudança na trajetória das populações Tupi. Tese de doutorado. MAE/USP, 2014	
Parauã		não							22K	543516	7519670		Biblioteca MAE	MILLER JR, T. O. Arqueologia da região central do Estado de São Paulo. Dedalo, São Paulo, n. 16. 1972. p. 13-118.	CORREA, A. A. Pindorama de Mboia e Iakaré: continuidade e mudança na trajetória das populações Tupi. Tese de doutorado. MAE/USP, 2014	
Paulicéia	Barraqueiro	não							22K	413702	7642841	Sp008 42	CNSA e Biblioteca MAE	CORREA, A. A. Pindorama de Mboia e Iakaré: continuidade e mudança na trajetória das populações Tupi. Tese de doutorado. MAE/USP, 2014		
Rosana	Porto Maria	não	SAD 69	22	313890	7520 702	22°24'35"S 52°48'29"W						Biblioteca MAE	KASHIMOTO, E. M. Variáveis ambientais e arqueologia no Alto Paraná. Tese de doutorado. USP, São Paulo. 1997.		
Paulicéia	Brasilândia 7-BR7	não							22K	413702	7642841		Biblioteca MAE	CORREA, A. A. Pindorama de Mboia e Iakaré: continuidade e mudança na	KASHIMOTO, E. M. O alto curso do Rio Paraná: fronteiras ambientais e arqueológicas. Teses de livre-	

Novas Observações sobre a Distribuição dos Grupos Ceramistas Pré-Históricos no Oeste e Sul do Estado de São Paulo, Brasil.

																		trajetória das populações Tupi. Tese de doutorado. MAE/USP, 2014	docência. MAE/USP. São Paulo. 2007.
Sorocaba	Porto	415±105 AP							23K	249171	7398870		Biblioteca MAE	BERNARDO, W. E. Evidências arqueológicas preliminares en la region de Sorocaba; São Paulo - Brasil. Revista Textos Antropológicos. n. 8, La Paz. 1998. p. 117-134.	CORREA, A. A. Pindorama de Mboia e Iakaré: continuidade e mudança na trajetória das populações Tupi. Tese de doutorado. MAE/USP, 2014				
Iepê	Porto Casanova 2	980±100 AP ; 1130±150 AP							22K	492449	7493966	25360	CNSA e Biblioteca MAE	Radiocarbon, Vol. 15, n. 2, 1973 (APUD CORREA, 2014); Noelli, 1999-2000;	CHYMZ, I. Pesquisas paleontográficas efetuadas no vale do Rio Paranapanema - Paraná-São Paulo. Doutorado. USP, SP, 1977.				
Rosana	Porto Primavera	não		SAD 69	22	299586	7512 001	22°29'12"S 52°56'53"W					Biblioteca MAE	KASHIMOTO, E. M. Variáveis ambientais e arqueologia no Alto Paraná. Tese de doutorado. USP, São Paulo. 1997.	sítio destruído segundo a pesquisadora				
Florínia	Porto Quebra Canoa	não				542400	7467 000	22 54'15S 50 35'10"W					CNSA e Biblioteca MAE	FACCIO, N. B. Arqueologia dos cenários das ocupações hoticultoras da Capivara, baixo Paranapanema - SP. Doutorado. USP/SP. São Paulo. 1998.					
Florínia	Porto Quebra-Canoa 2	não				540050	4605 50						Biblioteca MAE	MORAES, C.A. de. Arqueologia tupi no Nordeste de São Paulo: um estudo de variabilidade artefactual. Dissertação de Mestrado. USP/SP. São Paulo. 2007.	CORREA, A. A. Pindorama de Mboia e Iakaré: continuidade e mudança na trajetória das populações Tupi. Tese de doutorado. MAE/USP, 2014				
Florínia	Porto Quebra-Canoa 3	não				530660	7460 750						Biblioteca MAE	MORAES, C.A. de. Arqueologia tupi no Nordeste de São Paulo: um estudo de variabilidade artefactual. Dissertação de Mestrado. USP/SP. São Paulo. 2007.	CORREA, A. A. Pindorama de Mboia e Iakaré: continuidade e mudança na trajetória das populações Tupi. Tese de doutorado. MAE/USP, 2014				
Pereira Barreto	Cinco Ilhas	não							22K	489408	7718411		Biblioteca MAE	MORAES, C.A. de. Arqueologia tupi no Nordeste de São Paulo: um estudo de variabilidade artefactual. Dissertação de Mestrado. USP/SP. São Paulo. 2007.	MARANCA, S. Silva, A. L. M. da; SCABELLO, A. M. P. Projeto Oeste Paulista de Arqueologia do Baixo e Médio Vale do Rio Tietê: síntese dos trabalhos realizados. Notas - Rev. do Museu de Arqueologia e Etnologia. S. Paulo, 4:223-226, 1994.	CORREA, A. A. Pindorama de Mboia e Iakaré: continuidade e mudança na trajetória das populações Tupi. Tese de doutorado. MAE/USP, 2014			
Bom Sucesso de Itararé	Posse 2	não			22	690477	7312 278	24 17'10S 49 07'25"W				SP009 56	CNSA						
Itapeva	Pouso Alto	não			22J	698040	7335 560	24 04'47"S 49 03'07"W				SP009 48	CNSA e Biblioteca MAE	ARAUJO, A.G.M. - 1995 - "Levantamento Arqueológico da Área Alto Taquari, Estado de São Paulo, com Ênfase na Abordagem dos Sítios Líticos" - Dissertação de Mestrado, FFLCH-USP, 150pp.	ARAUJO, A.; G. M - 2001. Teoria e método em arqueologia regional: um estudo de caso no Alto Paranapanema, estado de São Paulo, Tese de doutorado, USP/SP, São Paulo. 2001.	Projeto Paranapanema - Levantamento Arqueológico do Alto Taquari			
Apiáí	Quatis	1160±110 AP; 740 AD; 940 AD	Laboratório de Vidros e Datações da FATEC, amostra LVD 340		22J	0713009	7304 883						Biblioteca MAE	ARAUJO, A.; G. M - 2001. Teoria e método em arqueologia regional: um estudo de caso no Alto Paranapanema, estado de São Paulo, Tese de doutorado, USP/SP, São Paulo. 2001.					
Itaí	Prassévichus	não				692800	7383 000	23 39'00"S 49 06'50"W					CNSA	MORAIS, J. L. Projeto Paranapanema. Arqueologia da Paisagem: Cenas do Paranapanema Paulista (da Pré-História ao Ciclo do Café), inventário. São Paulo. 2001.					
Cândido Mota	Primavera	não				566241	7465 415						Arquivo IPHAN - Relatórios	FACCIO, N. B. Relatório Final. Relatório da prospecção arqueológica e do programa de educação patrimonial. Presidente Prudente, 2010.					
Iepê	Ragil	1660±170 AP; 1668 AP; 1668 AP				496309	7483 967						Biblioteca MAE	FACCIO, N. B. Arqueologia dos cenários das ocupações hoticultoras da Capivara, baixo Paranapanema - SP. Doutorado. USP/SP. São Paulo. 1998.	PEREIRA, D. L. T. Arqueologia Guarani na bacia do Santo Anastácio - SP: estudo do sítio Célia Maria. Mestrado. Universidade de São Paulo. São Paulo, 2011.				
Pereira Barreto	SP PD-2	não							22K	489408	7718411		Biblioteca MAE	SCATAMACCHIA, M.C.M. Tentativa de caracterização da tradição					

															tupiguarani. Dissertação de mestrado. USP. São Paulo. 1981.		
Barra do Turvo	Salto Grande 15	não							22J	752462	7259580	CNSA e Biblioteca MAE	ROBRAHN, Erika. A ocupação pré-colonial do vale do Ribeira do Iguape, São Paulo: ceramistas do médio curso. Dissertação de mestrado, FFLCH/USP. 1989.			Rio Turvo	
Pereira Barreto	SP PD-3	não							22K	489408	7718411	Biblioteca MAE	SCATAMACCHIA, M.C.M. Tentativa de caracterização da tradição tupiguarani. Dissertação de mestrado. USP. São Paulo. 1981.				
Itaporanga	Riacho sem nome 3	não							22K	654360	7377502	CNSA	coleção Museu de Arqueologia e Artes Populares do Departamento de Antropologia da Universidade Federal do Paraná - Igor Chmyz - 1965			descrição a respeito de cerâmica tipo simples, pintado e corrugado	
Barra do Turvo	Salto Grande 2	não							22J	752462	7259580	Biblioteca MAE	ROBRAHN, Erika. A ocupação pré-colonial do vale do Ribeira do Iguape, São Paulo: ceramistas do médio curso. Dissertação de mestrado, FFLCH/USP. 1989.			Projeto Médio Ribeira	
Itaporanga	Ribeirão do Marimbondo 1	não							22K	654360	7377502	CNSA	coleção Museu de Arqueologia e Artes Populares do Departamento de Antropologia da Universidade Federal do Paraná - Igor Chmyz - 1965			descrição a respeito de cerâmica tipo simples, pintado e corrugado	
Iepê	Ragil II	1093±100 AP; 879 AP				499627	7482 635					Biblioteca MAE	FACCIO, N. B. Arqueologia dos cenários das ocupações hoticultoras da Capivara, baixo Paranapanema - SP. Doutorado. USP/SP. São Paulo. 1998.	PEREIRA, D. L. T. Arqueologia Guarani na bacia do Santo Anastácio - SP: estudo do sítio Célia Maria. Mestrado. Universidade de São Paulo. São Paulo, 2011.		BACO, H. M. di. Arqueologia Guarani e experimental no baixo Paranapanema Paulista: o estudo dos sítios arqueológicos Lagoa Seca, Pernilongo, Aguinha e Ragil II. Universidade de São Paulo. São Paulo, 2012.	
Avanhandava	Quaresma	não	SAD 69	22k		607556	7633 328					Arquivo IPHAN - Relatórios	ZANETINI Arqueologia. Diagnóstico arqueológico não interventivo. Área de expansão da Uvisa Equipav da Renuka do Brasil S/A. Municípios de Avanhandava, Cafelândia, Getulina, Guaimbã, Guarantã, Julio Mesquita, Lins, Presidente Alves, Pirajú, Promissão,			Pongá e Sabino, SP. 2010.	
Teodoro Sampaio	SANHAÇO	460±30 AP ; 640±50 AP				345791	7540 294					SP008 90 -	CNSA	Projeto de Salvamento Arqueológico de Porto Primavera, SP.	RODRIGUES, R.A. Cenário da ocupação Guarani na calha do alto Paraná: um estudo etnoarqueológico. Dissertação de mestrado. USP. São Paulo. 2001.		I e III Relatório Científico Relativo ao Projeto de Salvamento Arqueológico de Porto Primavera - SP, de acordo com autorização constante na Portaria nº. 38, de 1º de setembro de 1997, do IPHAN
Barra do Turvo	Salto Grande 3	não							22J	752462	7259580	Biblioteca MAE	ROBRAHN, Erika. A ocupação pré-colonial do vale do Ribeira do Iguape, São Paulo: ceramistas do médio curso. Dissertação de mestrado, FFLCH/USP. 1989.			Projeto Médio Ribeira	
Ribeirão Branco	Queimada	não		22J		0721870	7313 290					Biblioteca MAE	ARAUJO, A; G. M - 2001. Teoria e método em arqueologia regional: um estudo de caso no Alto Paranapanema, estado de São Paulo, Tese de doutorado, USP/SP, São Paulo. 2001.				
Rosana	QUERO-QUERO	não	SAD 69	22		288899	7504 607	22 S 53W				SP008 89	CNSA	Projeto de Salvamento Arqueológico de Porto Primavera, SP.			I Relatório Científico Relativo ao Projeto de Salvamento Arqueológico de Porto Primavera - SP, de acordo com autorização constante na Portaria nº. 38, de 1º de setembro de 1997, do IPHAN
Itapeva	Santa Maria	Século XVIII							22K	715742	7346051	Biblioteca MAE	CORREA, A. A. Pindorama de Mboia e Iakaré: continuidade e mudança na trajetória das populações Tupi. Tese de doutorado. MAE/USP, 2014				
Sorocaba	São Bento	415±105 AP							23K	249171	7398870	Biblioteca MAE	BERNARDO, W. E. Eficências arqueológicas preliminares en la region de Sorocaba; São Paulo -			CORREA, A. A. Pindorama de Mboia e Iakaré: continuidade e mudança na trajetória das populações Tupi. Tese de doutorado. MAE/USP, 2014	

Novas Observações sobre a Distribuição dos Grupos Ceramistas Pré-Históricos no Oeste e Sul do Estado de São Paulo, Brasil.

																Brasil. Revista Textos Antropológicos. n.8, La Paz.1998. p. 117-134.			
Iepê	Ragil III	não				494778	7482 393									Biblioteca MAE	FACCIO. N. B. Arqueologia dos cenários das ocupações hortícolas da Capivara, baixo Paranapanema - SP. Doutorado. USP/SP. São Paulo. 1998.		
Piraju	Ramos	não			22	670609	7437 054							25599	CNSA e Biblioteca MAE	PALLESTRINI, L. Trabalhos de campo em arqueologia do Brasil. Revista do Museu Paulista. Nova Série. V.22. p. 113-134. São Paulo. 1975.	Projeto Paranapanema	MORAES, C. A. de. Arqueologia tupi no Nordeste de São Paulo: um estudo de variabilidade artefactual. Mestrado. USP/SP. São Paulo. 2007.	
Itapeva	Ramos 2	não			22J	0706794	7336 978									Biblioteca MAE	ARAÚJO, A; G. M - 2001. Teoria e método em arqueologia regional: um estudo de caso no Alto Paranapanema, estado de São Paulo, Tese de doutorado, USP/SP, São Paulo. 2001.		
Itapeva	Rancho Caído	não			22J	0723568	7337 356									Biblioteca MAE	ARAÚJO, A; G. M - 2001. Teoria e método em arqueologia regional: um estudo de caso no Alto Paranapanema, estado de São Paulo, Tese de doutorado, USP/SP, São Paulo. 2001.		
Angatuba	São Roque	1100x100 AP											22K	764260	7399770	CNSA e Biblioteca MAE	MORAES, C.A. de. Arqueologia tupi no Nordeste de São Paulo: um estudo de variabilidade artefactual. Mestrado. USP/SP. São Paulo. 2007.		
Barra do Turvo	Salto Grande 4	não											22J	752462	7259580	Biblioteca MAE	ROBRAHN, Erika. A ocupação pré-colonial do vale do Ribeira do Iguape, São Paulo: ceramistas do médio curso. Dissertação de mestrado, FFLCH/USP. 1989.		Projeto Médio Ribeira
Barra do Turvo	Salto Grande 5	não											22J	752462	7259580	Biblioteca MAE	ROBRAHN, Erika. A ocupação pré-colonial do vale do Ribeira do Iguape, São Paulo: ceramistas do médio curso. Dissertação de mestrado, FFLCH/USP. 1989.		Projeto Médio Ribeira
Barra do Turvo	Salto Grande 6	não											22J	752462	7259580	Biblioteca MAE	ROBRAHN, Erika. A ocupação pré-colonial do vale do Ribeira do Iguape, São Paulo: ceramistas do médio curso. Dissertação de mestrado, FFLCH/USP. 1989.		Projeto Médio Ribeira
Barra do Turvo	Salto Grande 7	não											22J	752462	7259580	Biblioteca MAE	ROBRAHN, Erika. A ocupação pré-colonial do vale do Ribeira do Iguape, São Paulo: ceramistas do médio curso. Dissertação de mestrado, FFLCH/USP. 1989.		Projeto Médio Ribeira
Ribeirão Branco	Renata Lopes	não			22J	0719636	7315 894									Biblioteca MAE	ARAÚJO, A; G. M - 2001. Teoria e método em arqueologia regional: um estudo de caso no Alto Paranapanema, estado de São Paulo, Tese de doutorado, USP/SP, São Paulo. 2001.		
Castilho	RENDEIRA	não	SAD 69	22		435539	7684 489								SP009 19	CNSA	Projeto de Salvamento Arqueológico de Porto Primavera, SP	CORREA, A. A. Pindorama de Mboia e Iakaré: continuidade e mudança na trajetória das populações Tupi. Tese de doutorado. MAE/USP, 2014.	IV Relatório Científico Relativo ao Projeto de Salvamento Arqueológico de Porto Primavera - SP, de acordo com autorização constante na Portaria nº. 38, de 1º de setembro de 1997, do IPHAN
São Miguel	Retiro I	não	SAD 69	22		759649	7499 245									CNSA	ZANETTINI Arqueologia. Diagnóstico arqueológico para expansão da Usina São Miguel. São Paulo. 2010.		
São Miguel	Retiro II	não	SAD 69	22		761397	7501 266									CNSA	ZANETTINI Arqueologia. Diagnóstico arqueológico para expansão da Usina São Miguel. São Paulo. 2010.		
Itaporanga	Salto de Itararé 10	não											22K	654360	7377502	CNSA	coleção Museu de Arqueologia e Artes Populares do Departamento		descrição a respeito de cerâmica tipo simples, pintado e serrungulado)

																		de Antropologia da Universidade Federal do Paraná - Igor Chmyz - 1965		
Sorocaba	Saraqui	415±105 AP						23K	249171	7398870		Biblioteca MAE	BERNARDO, W. E. Evidências arqueológicas preliminares na região de Sorocaba; São Paulo - Brasil. Revista Textos Antropológicos. n. 8, La Paz. 1998. p. 117-134.	CORREA, A. A. Pindorama de Mboia e Iakaré: continuidade e mudança na trajetória das populações Tupi. Tese de doutorado. MAE/USP, 2014						
Itaporanga	Salto de Itararé 11	não						22K	654360	7377502		CNSA	coleção Museu de Arqueologia e Artes Populares do Departamento de Antropologia da Universidade Federal do Paraná - Igor Chmyz - 1965							descrição a respeito de cerâmica tipo simples, pintado)
Pereira Barreto	SP PD-1	232 AD	Termolumine scência (TL)					22K	489408	7718411		Biblioteca MAE	SCATAMACCHIA, M.C.M. Tentativa de caracterização da tradição tupiguarani. Dissertação de mestrado. USP, São Paulo. 1981.	MARANCA, S. Silva, A. L. M. da; SCABELLO, A. M. P. Projeto Oeste Paulista de Arqueologia do Baixo e Médio Vale do Rio Tietê: síntese dos trabalhos realizados. Notas - Rev. do Museu de Arqueologia e Etnologia. S. Paulo, 4:223-226, 1994.						
Itaporanga	Salto de Itararé 4	não						22K	654360	7377502		CNSA	coleção Museu de Arqueologia e Artes Populares do Departamento de Antropologia da Universidade Federal do Paraná - Igor Chmyz - 1965							descrição a respeito de cerâmica tipo simples, pintado e serrungulado
Barra do Turvo	Salto Grande 8	não						22J	752462	7259580		Biblioteca MAE	ROBRAHN, Erika. A ocupação pré-colonial do vale do Ribeira do Iguape, São Paulo: ceramistas do médio curso. Dissertação de mestrado, FFLCH/USP. 1989.							Projeto Médio Ribeira
Pereira Barreto	SP PO-1	232 AD	Termolumine scência (TL)					22K	489408	7718411		Biblioteca MAE	SCATAMACCHIA, M.C.M. Tentativa de caracterização da tradição tupiguarani. Dissertação de mestrado. USP, São Paulo. 1981.	SCATAMACCHIA, M.C.M. A tradição policrômica no leste da América do Sul evidenciada pela ocupação Guarani e Tupinambá: fontes arqueológicas e etno-históricas. Doutorado. USP/SP, São Paulo. 1990.						
Peruibe	Taniguá	não						23J	300313	7312046		CNSA e Biblioteca MAE	MONTEIRO, J.M. História da cidade de Peruibe. Ed. Prefeitura da Estância da Cidade de Peruibe, 1993.	IPARRQ - Instituto de pesquisa em Arqueologia - UniSantos.						
Itaporanga	Salto de Itararé 5	não						22K	654360	7377502		CNSA	coleção Museu de Arqueologia e Artes Populares do Departamento de Antropologia da Universidade Federal do Paraná - Igor Chmyz - 1965							descrição a respeito de cerâmica tipo simples, pintado)
Itaporanga	Salto de Itararé 6	não						22K	654360	7377502		CNSA	coleção Museu de Arqueologia e Artes Populares do Departamento de Antropologia da Universidade Federal do Paraná - Igor Chmyz - 1965							descrição a respeito de cerâmica tipo simples, pintado e inciso)
Itaporanga	Salto de Itararé 8	não						22K	654360	7377502		CNSA	coleção Museu de Arqueologia e Artes Populares do Departamento de Antropologia da Universidade Federal do Paraná - Igor Chmyz - 1965							descrição a respeito de cerâmica tipo simples, pintado e inciso)
Itaporanga	Salto de Itararé 9	não						22K	654360	7377502		CNSA	coleção Museu de Arqueologia e Artes Populares do Departamento de Antropologia da Universidade Federal do Paraná - Igor Chmyz - 1965							descrição a respeito de cerâmica tipo simples, pintado e inciso)
Barra do Turvo	Salto Grande 9	não						22J	752462	7259580		Biblioteca MAE	ROBRAHN, Erika. A ocupação pré-colonial do vale do Ribeira do Iguape, São Paulo: ceramistas do médio curso. Dissertação de mestrado, FFLCH/USP. 1989.							Projeto Médio Ribeira
Barra do Turvo	Salto Grande I	não						22J	752462	7259580		CNSA e Biblioteca MAE	ROBRAHN, Erika. A ocupação pré-colonial do vale do Ribeira do Iguape, São Paulo: ceramistas do médio curso. Dissertação de mestrado, FFLCH/USP. 1989.							Rio Turvo
Pereira Barreto	SP TA-1	668 AD	Termolumine scência (TL)					22K	489408	7718411		Biblioteca MAE	SCATAMACCHIA, M.C.M. Tentativa de caracterização da tradição	SCATAMACCHIA, M.C.M. A tradição policrômica no leste da América do Sul evidenciada pela ocupação						

Novas Observações sobre a Distribuição dos Grupos Ceramistas Pré-Históricos no Oeste e Sul do Estado de São Paulo, Brasil.

														tupiguarani. Dissertação de mestrado. USP. São Paulo. 1981.	Guarani e Tupinambá: fontes arqueológicas e etno-históricas. Doutorado. USP/SP. São Paulo. 1990.	
Fartura	Estrada Velha de Fartura	não						22K	652119	7412484		CNSA	CHMYZ, I.; Relatório. Programa de Salvamento Arqueológico no rio Itararé		Rio Itararé	
Peruibe	Tanguá	não						23J	300313	7312046		Biblioteca MAE	PEREIRA Jr, Notícia sobre um achado arqueológico ocorrido em Itapeva (Faxina) (estado de São Paulo). Apontamentos arqueológicos. n. 1 a 10. 160 a 1968.	CORREA, A. A. Pindorama de Mboia e Iakaré: continuidade e mudança na trajetória das populações Tupi. Tese de doutorado. MAE/USP, 2014		
Iacanga	Ribeirãozinho I	não	SAD 69	22	703874	7585 615						CNSA	RODRIGUES, R. Relatório Final. Programa de prospecção e educação patrimonial na execução de estudo arqueológico preventivo na Área de expansão do plantio canavieiro da Usina Iacanga. 2012.			
Iacanga	Ribeirãozinho II	não	SAD 69	22	702481	7584 653						CNSA	RODRIGUES, R. Relatório Final. Programa de prospecção e educação patrimonial na execução de estudo arqueológico preventivo na Área de expansão do plantio canavieiro da Usina Iacanga. 2012.			
Ribeirão Branco	Ribeiro	não		22J	0719311	7313 536						Biblioteca MAE	ARAUJO, A; G. M - 2001. Teoria e método em arqueologia regional: um estudo de caso no Alto Paranapanema, estado de São Paulo, Tese de doutorado, USP/SP, São Paulo. 2001.			
Ribeirão Branco	Ribeiro 2	não		22J	0718319	7313 695						Biblioteca MAE	ARAUJO, A; G. M - 2001. Teoria e método em arqueologia regional: um estudo de caso no Alto Paranapanema, estado de São Paulo, Tese de doutorado, USP/SP, São Paulo. 2001.			
Fartura	Estrada Velha de Fartura 2	não						22K	652119	7412484		CNSA	CHMYZ, I.; Relatório. Programa de Salvamento Arqueológico no rio Itararé		Rio Itararé	
Fartura	Fazenda Rizzo 2	não						22K	652119	7412484		CNSA	CHMYZ, I.; Relatório. Programa de Salvamento Arqueológico no rio Itararé		Rio Itararé	
Fartura	Laranjal 3	não						22K	652119	7412484		CNSA e Biblioteca MAE	CHMYZ, I.; Relatório. Programa de Salvamento Arqueológico no rio Itararé	CORREA, A. A. Pindorama de Mboia e Iakaré: continuidade e mudança na trajetória das populações Tupi. Tese de doutorado. MAE/USP, 2014.	Rio Itararé	
Fartura	Primeira volta 3	não						22K	652119	7412484		CNSA	CHMYZ, I.; Relatório. Programa de Salvamento Arqueológico no rio Itararé		Rio Itararé	
Campos Novos Paulista	Rio novo dos Martins	não	SAD 69	22	600905	7496 324						CNSA	Diagnóstico Arqueológico não interventivo em áreas de cana e futura instalação de Agroindústria de Usina de Açúcar e Destiladaria de Alcool Fazenda Sta. Filomena - Zanettini Arqueologia			
Ribeirão do Sul	Rio Novo dos Martins	não	SAD 69	22K	600905	7496 324						Arquivo IPHAN - Relatórios	MORAIS, J. L. Projeto Paranapanema. Arqueologia da Paisagem: Cenas do Paranapanema Paulista (da Pré-História ao Ciclo do Café). Inventário. São Paulo. 2001.			
Piraju	Arraia (PRJ 22.726.352)	não						22K	666018	7433795		Biblioteca MAE	CORREA, A. A. Pindorama de Mboia e Iakaré: continuidade e mudança na trajetória das populações Tupi. Tese de doutorado. MAE/USP, 2014			
Fartura	Primeira volta 6	não						22K	652119	7412484		CNSA	CHMYZ, I.; Relatório. Programa de Salvamento Arqueológico no rio Itararé		Rio Itararé	
Fartura	Rio Verde 1	não						22K	652119	7412484		CNSA	CHMYZ, I.; Relatório. Programa de Salvamento Arqueológico no rio Itararé		Rio Itararé	
Castilho	RISADINHA	não	SAD 69	22	434789	7694						SP009 CNSA	Projeto de Salvamento Arqueológico	CORREA, A. A. Pindorama de Mboia e Iakaré:	IV Relatório Científico Relativo ao	

							789					22		de Porto Primavera, SP	continuidade e mudança na trajetória das populações Tupi. Tese de doutorado. MAE/USP, 2014.	Projeto de Salvamento Arqueológico de Porto Primavera - SP, de acordo com autorização constante na Portaria nº. 38, de 1º de setembro de 1997, do IPHAN			
Fartura	Rio Verde 5	não										22K	652119	7412484	CNSA	CHMYZ, I.; Relatório. Programa de Salvamento Arqueológico no rio Itararé	Rio Itararé		
Castilho	ROLINHA	não		SAD 69	22	435010	7693 076							SP009 21	CNSA	Projeto de Salvamento Arqueológico de Porto Primavera, SP	CORREA, A. A. Pindorama de Mboia e Iakaré: continuidade e mudança na trajetória das populações Tupi. Tese de doutorado. MAE/USP, 2014.	IV Relatório Científico Relativo ao Projeto de Salvamento Arqueológico de Porto Primavera - SP, de acordo com autorização constante na Portaria nº. 38, de 1º de setembro de 1997, do IPHAN	
Riversul	RVS 22 474548	não				647450	7359 907								Biblioteca MAE	MORAES, C.A. de. Arqueologia tupi no Nordeste de São Paulo: um estudo de variabilidade artefactual. Dissertação de Mestrado. USP/SP. São Paulo. 2007.	CORREA, A. A. Pindorama de Mboia e Iakaré: continuidade e mudança na trajetória das populações Tupi. Tese de doutorado. MAE/USP, 2014		
Riversul	RVS 22 483554	não				648314	7355 480								Biblioteca MAE	MORAES, C.A. de. Arqueologia tupi no Nordeste de São Paulo: um estudo de variabilidade artefactual. Dissertação de Mestrado. USP/SP. São Paulo. 2007.	CORREA, A. A. Pindorama de Mboia e Iakaré: continuidade e mudança na trajetória das populações Tupi. Tese de doutorado. MAE/USP, 2014		
Riversul	RVS 22 513557	não				651356	7355 740								Biblioteca MAE	MORAES, C.A. de. Arqueologia tupi no Nordeste de São Paulo: um estudo de variabilidade artefactual. Dissertação de Mestrado. USP/SP. São Paulo. 2007.	CORREA, A. A. Pindorama de Mboia e Iakaré: continuidade e mudança na trajetória das populações Tupi. Tese de doutorado. MAE/USP, 2014		
Riversul	RVS 22 524559	não				652403	7355 901								Biblioteca MAE	MORAES, C.A. de. Arqueologia tupi no Nordeste de São Paulo: um estudo de variabilidade artefactual. Dissertação de Mestrado. USP/SP. São Paulo. 2007.	CORREA, A. A. Pindorama de Mboia e Iakaré: continuidade e mudança na trajetória das populações Tupi. Tese de doutorado. MAE/USP, 2014		
Rosana	SABIÁ	não		SAD 69	22	287030	7500 423	22 35'21" S 53 04'18" W							SP008 88	CNSA	Projeto de Salvamento Arqueológico de Porto Primavera, SP.	I Relatório Científico Relativo ao Projeto de Salvamento Arqueológico de Porto Primavera - SP, de acordo com autorização constante na Portaria nº. 38, de 1º de setembro de 1997, do IPHAN	
Florínia	Saguaraji	não				520250	7462 050								Biblioteca MAE	MORAES, C.A. de. Arqueologia tupi no Nordeste de São Paulo: um estudo de variabilidade artefactual. Dissertação de Mestrado. USP/SP. São Paulo. 2007.	CORREA, A. A. Pindorama de Mboia e Iakaré: continuidade e mudança na trajetória das populações Tupi. Tese de doutorado. MAE/USP, 2014	MORAIS, J. L. Projeto Paranapanema. Arqueologia da Paisagem: Cenas do Paranapanema Paulista (da Pré-História ao Ciclo do Café). Inventário. São Paulo. 2001.	
Marabá Paulista	Saltinho	não		SAD 69	22	408693	7571 346								SP010 36	CNSA	KASHIMOTO, E. M. & MARTINS, G. R. 2005. Interpretação da Cronologia Arqueológica do rio Paraná, MS, Brasil. Fonte: http://www.abequa2005.geologia.ufsj.br/nukleo/pdfs/0148_resumo_kashimoto_e_martins.pdf	AAR-Novas Áreas de Expansão de Lavoura-Decasa Destilária de Alcool S/A-Unidade Caiuá	
Piraju	Bucuvucu	não										22K	666018	7433795	Biblioteca MAE	CORREA, A. A. Pindorama de Mboia e Iakaré: continuidade e mudança na trajetória das populações Tupi. Tese de doutorado. MAE/USP, 2014			
Itaporanga	Serra dos Pais 1	não										22K	654360	7377502	CNSA	coleção Museu de Arqueologia e Artes Populares do Departamento de Antropologia da Universidade Federal do Paraná - Igor Chmyz - 1965		descrição a respeito de cerâmica tipo simples, pintado)	
Presidente Bernardes	Breschi I	não										22K	442730	7566305	CNSA	KUNZLI, R. Arqueologia regional. Primeiros resultados das pesquisas realizadas na área de Presidente Prudente, SP. Revista do Museu Paulista. 32: 223-247. São Paulo, 1987.		proximidade ao Córrego Santo Antônio	
Presidente Bernardes	Breschi II	não										22K	442730	7566305	CNSA	KUNZLI, R. Arqueologia regional. Primeiros resultados das pesquisas realizadas na área de Presidente		proximidade ao Rio Abacaxi - Bacia do Paraná	

Novas Observações sobre a Distribuição dos Grupos Ceramistas Pré-Históricos no Oeste e Sul do Estado de São Paulo, Brasil.

																		Prudente, SP. Revista do Museu Paulista. 32: 223-247. São Paulo, 1987.		
Ribeira	Catas Altas 2	não							22J	701666	7271532		CNSA	DE BLASIS, Paulo. Reconhecimento arqueológico no alto vale do Ribeira do Iguape. (mestrado)	Projeto Médio Ribeira					
Ribeirão Grande	Barro Branco 15	não							22J	767845	7332314		CNSA							
Ribeirão Grande	Cachoeira II	não							22J	767845	7332314		CNSA							não tenho certeza se o sítio é pré-colonial, pode ser que seja histórico.
Ribeirão Grande	Nassau I	não							22J	767845	7332314		CNSA							
Piraju	Camargo 2	não							22K	666018	7433795		Biblioteca MAE	MORAES, C.A. de. Arqueologia tupi no Nordeste de São Paulo: um estudo de variabilidade artefactual. Dissertação de Mestrado. USP/SP. São Paulo. 2007.	CORREA, A. A. Pindorama de Mboia e Iakaré: continuidade e mudança na trajetória das populações Tupi. Tese de doutorado. MAE/USP, 2014.				MORAIS, J. L. de. Estudo do Sítio Camargo 2 – Piraju, SP: ensaio tecnotipológico de sua indústria lítica. Revista do Museu Paulista. 33:41-128, 1988.	
Piraju	Camargo 76	não							22K	666018	7433795		Biblioteca MAE	PALLESTRINI, L. "Camargo 76" - Município de Piraju - Estado de São Paulo. Revista do Museu Paulista. São Paulo, 24:87-110. 1977.						
Piraju	Canela-Preta	não							22K	666018	7433795		Biblioteca MAE	CORREA, A. A. Pindorama de Mboia e Iakaré: continuidade e mudança na trajetória das populações Tupi. Tese de doutorado. MAE/USP, 2014						
Piraju	Cascudo	não							22K	666018	7433795		Biblioteca MAE	CORREA, A. A. Pindorama de Mboia e Iakaré: continuidade e mudança na trajetória das populações Tupi. Tese de doutorado. MAE/USP, 2015	CORREA, A. A. Pindorama de Mboia e Iakaré: continuidade e mudança na trajetória das populações Tupi. Tese de doutorado. MAE/USP, 2014					
Piraju	Ituí (PRJ 22.709.338)	não							22K	666018	7433795		Biblioteca MAE	CORREA, A. A. Pindorama de Mboia e Iakaré: continuidade e mudança na trajetória das populações Tupi. Tese de doutorado. MAE/USP, 2016	CORREA, A. A. Pindorama de Mboia e Iakaré: continuidade e mudança na trajetória das populações Tupi. Tese de doutorado. MAE/USP, 2014					
Piraju	Piau	não							22K	666018	7433795		Biblioteca MAE	MORAIS, J. L. Projeto Paranapanema. Arqueologia da Paisagem: Cenas do Paranapanema Paulista (da Pré-História ao Ciclo do Café). Inventário. São Paulo. 2001.	CORREA, A. A. Pindorama de Mboia e Iakaré: continuidade e mudança na trajetória das populações Tupi. Tese de doutorado. MAE/USP, 2014					
Fartura	Rizzo 2	não							22K	652119	7412484		CNSA	CHMYZ, I.; Relatório. Programa de Salvamento Arqueológico no rio Itararé						Rio Itararé
Fartura	Segunda Corredeira Acima	não							22K	652119	7412484		CNSA	CHMYZ, I.; Relatório. Programa de Salvamento Arqueológico no rio Itararé						Rio Itararé
Iporanga	Bairro da Serra I	não							22J	743731	7278842		CNSA	DEBLASIS, P. A. D. Projeto Caçadores-coletores holocênicos no Vale do Rio Betari, 1994-1995.						
Iporanga	Bairro da Serra IV	não							22J	743731	7278842		CNSA	DEBLASIS, P. A. D. Projeto Caçadores-coletores holocênicos no Vale do Rio Betari, 1994-1995.						
Iporanga	Barra do Betari	não							22J	743731	7278842		CNSA	DEBLASIS, P.; ROBRAHN-GONZALEZ, E. M. Relatório. Diagnóstico da UHE Batatal, Rio Ribeira de Iguape, 1993.	ROBRAHN-GONZÁLEZ, E.M.; DE BLASIS, P. Investigações arqueológicas no médio/baixo vale do Ribeira do Iguape, São Paulo. Rev. do Museu de Arqueologia e Etnologia, São Paulo, 8:57-69, 1998.					
Iporanga	Catelhanos	não							22J	743731	7278842		CNSA	DEBLASIS, P.; ROBRAHN-GONZALEZ, E. M. Relatório. Diagnóstico da UHE Batatal, Rio Ribeira de Iguape, 1993.	ROBRAHN-GONZÁLEZ, E.M.; DE BLASIS, P. Investigações arqueológicas no médio/baixo vale do Ribeira do Iguape, São Paulo. Rev. do Museu de Arqueologia e Etnologia, São Paulo, 8:57-69, 1998.					
Iporanga	Descalvado	não							22J	743731	7278842		CNSA	DEBLASIS, P.; ROBRAHN-GONZALEZ, E. M. Relatório. Diagnóstico da UHE Batatal, Rio Ribeira de Iguape, 1993.	ROBRAHN-GONZÁLEZ, E.M.; DE BLASIS, P. Investigações arqueológicas no médio/baixo vale do Ribeira do Iguape, São Paulo. Rev. do Museu de Arqueologia e Etnologia, São Paulo, 8:57-69, 1998.					
Iporanga	Pilões	não							22J	743731	7278842		CNSA	DEBLASIS, P.; ROBRAHN-GONZALEZ, E. M. Relatório. Diagnóstico da UHE Batatal, Rio Ribeira de Iguape, 1993.	ROBRAHN-GONZÁLEZ, E.M.; DE BLASIS, P. Investigações arqueológicas no médio/baixo vale do Ribeira do Iguape, São Paulo. Rev. do Museu de Arqueologia e Etnologia, São Paulo, 8:57-69, 1998.					
Iporanga	Pinheirinho	não							22J	743731	7278842		CNSA	DEBLASIS, P.; ROBRAHN-GONZALEZ,	ROBRAHN-GONZÁLEZ, E.M.; DE BLASIS, P.					

																		E. M. Relatório. Diagnóstico da UHE Batatal, Rio Ribeira de Iguape, 1993.	Investigações arqueológicas no médio/baixo vale do Ribeira do Iguape, São Paulo. Rev. do Museu de Arqueologia e Etnologia, São Paulo, 8:57-69, 1998.	
Iporanga	Tio Grande	não							22J	743731	7278842		CNSA e Biblioteca MAE	DEBLASIS, P.; ROBRAHN-GONZALEZ, E. M. Relatório. Diagnóstico da UHE Batatal, Rio Ribeira de Iguape, 1993.	Robrahn, E. M. A ocupação do vale do Ribeira de Iguape, São Paulo: os ceramistas do médio curso. Dissertação de mestrado, FFLCH-USP, 1989.			DE BLASIS, P.A.D.; MORALES, W.F. Analisando sistemas de assentamento em âmbito local: uma experiência com fullcoverage survey no Bairro da Serra. Rev. Museu de Arqueologia e Etnologia, São Paulo, 5: 125-143, 1995.		
Ribeira	Ilha Rasa	não							22J	701667	7271534	SP00551	CNSA	CHMYZ, Igor "Relatório das escavações arqueológicas realizadas na Área Prioritária da UHE Tijuco Alto, Paraná". Curitiba. 1994-95. IN Usina Hidrelétrica Tijuco Alto - Projeto Básico Ambiental vol. VI: Levantamentos Arqueológicos na área de Tijuco Alto.						
Ribeira	Ilha Rasa 1	não							22J	701667	7271534		CNSA	DE BLASIS, Paulo. Reconhecimento arqueológico no alto vale do Ribeira do Iguape. (mestrado)	Projeto Médio Ribeira					
Ribeira	Oliveiras 1	não							22J	701667	7271534		CNSA	DE BLASIS, Paulo. Reconhecimento arqueológico no alto vale do Ribeira do Iguape. (mestrado)	Projeto Médio Ribeira					
Ribeira	Tigre 1	não							22J	701667	7271534		CNSA	DE BLASIS, Paulo. Reconhecimento arqueológico no alto vale do Ribeira do Iguape. (mestrado)	Projeto Médio Ribeira					
Salto Grande	Salto Grande do Paranapanema	não			604097	7465837	22 54'42"S 49 59'40"W						Biblioteca MAE	MORAES, C. A. de. Arqueologia tupi no Nordeste de São Paulo: um estudo de variabilidade artefactual. Dissertação de Mestrado. USP/SP. São Paulo. 2007.	MORAIS, J. L. de; PIEDEDE, S. C. O homem pré-histórico de Salto Grande do Paranapanema. Notas - Rev. do Museu de Arqueologia e Etnologia, S. Paulo, 4:220-222, 1994.	CORREA, A. A. Pindorama de Mboia e Iakaré: continuidade e mudança na trajetória das populações Tupi. Tese de doutorado. MAE/USP, 2014.				
Ribeira	Toca do Tigre	não							22J	701667	7271534		CNSA	DE BLASIS, Paulo. Reconhecimento arqueológico no alto vale do Ribeira do Iguape. (mestrado)	Projeto Médio Ribeira					
Pereira Barreto	SP TA-2	972 AD	Termoluminescência (TL)						22K	489408	7718411		Biblioteca MAE	SCATAMACCHIA, M.C.M. Tentativa de caracterização da tradição tupiguarani. Dissertação de mestrado. USP. São Paulo. 1981.	SCATAMACCHIA, M.C.M. A tradição policrômica no leste da América do Sul evidenciada pela ocupação Guarani e Tupinambá: fontes arqueológicas e etno-históricas. Doutorado. USP/SP. São Paulo. 1990.					
Piraju	Piraju	não							22K	666018	7433795		Biblioteca MAE	CORREA, A. A. Pindorama de Mboia e Iakaré: continuidade e mudança na trajetória das populações Tupi. Tese de doutorado. MAE/USP, 2014						
Presidente Epitácio	Santa Fé	não		SAD 69	22	360542	7555209	22°06'09"S 52°21'07"W				25614	CNSA e Biblioteca MAE	KASHIMOTO, E. M. Variáveis ambientais e arqueologia no Alto Paraná. Tese de doutorado. USP, São Paulo. 1997.						
Pongá	Santa Helena	não		SAD 69	22K	673825	7606209						Arquivo IPHAN - Relatórios	ZANETTINI Arqueologia. Programa de Prospecções arqueológicas Usina São José da Estiva S/A - Açúcar e Alcool. Municípios de Cafelândia e Pongá, 2009.						
Piraju	Pirajuba	não							22K	666018	7433795		Biblioteca MAE	CORREA, A. A. Pindorama de Mboia e Iakaré: continuidade e mudança na trajetória das populações Tupi. Tese de doutorado. MAE/USP, 2014						
Votorantim	Santa Maria 3	não		Corrego Alegre	23	247416	7391111						CNSA	A Lasca arqueologia. Programa de arqueologia AlphaVille Votorantim.						
Campos Novos Paulista	Santa Otília	não		SAD 69	22K	592555	7507627						Arquivo IPHAN - Relatórios	Diagnóstico Arqueológico não interventivo em áreas de cana e futura instalação de Agroindústria de Usina de Açúcar e Destiladaria de Alcool Fazenda Sta. Filomena - Zanettini Arqueologia			30m do Ri. Pari			
Piraju	Piratininga	não							22K	666018	7433795		Biblioteca MAE	CORREA, A. A. Pindorama de Mboia e Iakaré: continuidade e mudança na trajetória das populações Tupi. Tese de doutorado. MAE/USP, 2014						
Piraju	Timburizeiro	não							22K	666018	7433795		Biblioteca	CORREA, A. A. Pindorama de Mboia						

Novas Observações sobre a Distribuição dos Grupos Ceramistas Pré-Históricos no Oeste e Sul do Estado de São Paulo, Brasil.

													MAE	e Iakaré: continuidade e mudança na trajetória das populações Tupi. Tese de doutorado. MAE/USP, 2014		
Pirapozinho	Loreto-Pirapozinho (Loreto)	não						22K	448759	7536718	1714	CNSA				está a poucos metros da cabeceira da ponte sobre o Rio Paranapanema, margem direita, em frente à Redução Jesuítica de Nossa Senhora de Loreto.
Pompéia	Regadas Garcia	não						22K	583880	7555769	25604	CNSA e Biblioteca MAE	Pallestrini, 1975; Scatamacchia, M. C. M. Tentativa de caracterização da tradição Tupiguarani. Dissertação de mestrado, USP, São Paulo, 1981.	POSSE, Z. Populações pré-históricas de sítios cerâmicos no interior do Brasil. Doutorado. USP, São Paulo, 1984.		
Teodoro Sampaio	São Francisco	não		SAD 69	22	374109	7523 742					CNSA	Diagnóstico arqueológico não interventivo - ETH Bio energia S/A			
Iacanga	São Luiz I	não		SAD 69	22	705739	7576 816					CNSA	RODRIGUES, R. Relatório Final. Programa de prospecção e educação patrimonial na execução de estudo arqueológico preventivo na Área de expansão do plantio canavieiro da Usina Iacanga. 2012.			
São Miguel	São Miguel 1	não						22K	735224	7481166		Revista online	ARAUJO, A. G. de M.; ORTEGA, D. D. et al. A tradição Itararé-taquara na região central do Estado de São Paulo: o sítio Benedito Machado, Botucatu (SP) e suas possíveis relações com o Brasil central. Cadernos do Lepaarq. Vol. XIII, nº 25, 2016.	ROBRAHN-GONZALEZ, Erika M., ZANETTINI, Paulo E. Relatório do Programa de Resgate da Linha de Transmissão 440 kv (Taquaruçu – Assis - Sumaré)/SP, realizado para a SIEMENS S/A, 2002.		
Presidente Epitácio	CABEÇA SECA	não						22K	385259	7592527	SP008 45	CNSA	Projeto de Salvamento Arqueológico de Porto Primavera, SP.	I Relatório Científico Relativo ao Projeto de Salvamento Arqueológico de Porto Primavera - SP, de acordo com autorização constante na Portaria nº. 38, de 1º de setembro de 1997, do IPHAN		
Ribeirão Branco	São Sebastião	não			22J	0706945	7308 138					Biblioteca MAE	ARAUJO, A; G. M - 2001. Teoria e método em arqueologia regional: um estudo de caso no Alto Paranapanema, estado de São Paulo, Tese de doutorado, USP/SP, São Paulo, 2001.			
Itapira	SP TA-3	578 AD	Termoluminescência (TL)					23K	312509	7517744		Biblioteca MAE	SCATAMACCHIA, M.C.M. Tentativa de caracterização da tradição tupiguarani. Dissertação de mestrado. USP, São Paulo, 1981.	SCATAMACCHIA, M.C.M. A tradição policrômica no leste da América do Sul evidenciada pela ocupação Guarani e Tupinambá: fontes arqueológicas e etno-históricas. Doutorado. USP/SP, São Paulo, 1990.		
Palmital	Sarã	não				579836	7462 618					Biblioteca MAE	MORAIS, J. L. Projeto Paranapanema. Arqueologia da Paisagem: Cenas do Paranapanema Paulista (da Pré-História ao Ciclo do Café). Inventário. São Paulo, 2001.	MORAIS, J. L. Projeto Paranapanema. Arqueologia da Paisagem: Cenas do Paranapanema Paulista (da Pré-História ao Ciclo do Café). Inventário. São Paulo, 2001.		
Teodoro Sampaio	SARACURA	não				331023	7532 416				SP008 91	CNSA	Projeto de Salvamento Arqueológico de Porto Primavera, SP.	I Relatório Científico Relativo ao Projeto de Salvamento Arqueológico de Porto Primavera - SP, de acordo com autorização constante na Portaria nº. 38, de 1º de setembro de 1997, do IPHAN		
Araçoiaba da Serra	Sarapuí	não			23K	217670	7392 678					CNSA	DOCUMENTO Ltda, 2009. Programa de Gestão do Patrimônio Arqueológico, Histórico e Cultural (Etapa diagnóstico) das obras de duplicação da Rodovia SP-270 (Raposo Tavares).			
Sarapuí	Sarapuí 01	não			23K	213388	7382 156					Arquivo IPHAN - Relatórios	BORNAL, W. G. Programa de resgate arqueológico do sítio Sarapuí 01, município de Sarapuí/SP. São José dos Campos, 2011.			a cerâmica descrita como Tupiguarani no relatório aparenta ser mais cerâmica de contato; presença de alças, apliques, acabamentos de superfície que não são tipicamente Tupiguarani.
Presidente Prudente	Balotari 1	não						22K	385259	7592527	25607	CNSA e Biblioteca MAE	CORREA, A. A. Pindorama de Mboia e Iakaré: continuidade e mudança na trajetória das populações Tupi. Tese de doutorado. MAE/USP, 2014.	KUNZLI, R. Arqueologia regional. Primeiros resultados das pesquisas realizadas na área de Presidente Prudente, SP, Revista do Museu Paulista. 32: 223-247. São Paulo, 1987.		
Presidente Prudente	Balotari 2	não						22K	385259	7592527	25608	CNSA e Biblioteca	CORREA, A. A. Pindorama de Mboia e Iakaré: continuidade e mudança na	KUNZLI, R. Arqueologia regional. Primeiros resultados das pesquisas realizadas na área de Presidente		

												MAE	trajetória das populações Tupi. Tese de doutorado. MAE/USP, 2014.	Prudente, SP. Revista do Museu Paulista. 32: 223-247. São Paulo, 1987.		
Ribeirão Grande	Nassau XI	não						22J	767845	7332314		CNSA				
Pereira Barreto	SP TA-5	930 AD	Termoluminescência (TL)					22K	489408	7718411		Biblioteca MAE	SCATAMACCHIA, M.C.M. Tentativa de caracterização da tradição tupiguarani. Dissertação de mestrado. USP. São Paulo, 1981.	SCATAMACCHIA, M.C.M. A tradição policrômica no leste da América do Sul evidenciada pela ocupação Guarani e Tupinambá: fontes arqueológicas e etno-históricas. Doutorado. USP/SP. São Paulo, 1990.		
Presidente Epitácio	SEM-FIM	não		SAD 69	22	395809	7618 531					SP008 92	CNSA	Projeto de Salvamento Arqueológico de Porto Primavera, SP.	I Relatório Científico Relativo ao Projeto de Salvamento Arqueológico de Porto Primavera - SP, de acordo com autorização constante na Portaria nº. 38, de 1º de setembro de 1997, do IPHAN	
Salto Grande	Fazenda Ferrazolli	não						22K	604260	7468306			CNSA	Chmyz. Relatório das prospecções arqueológicas no médio Rio Paranapanema, Paraná e São Paulo, 1964.		
Presidente Prudente	Balotari 3	não						22K	385259	7592527	25609		CNSA e Biblioteca MAE	CORREA, A. A. Pindorama de Mboia e Iakaré: continuidade e mudança na trajetória das populações Tupi. Tese de doutorado. MAE/USP, 2014.	KUNZLI. R. Arqueologia regional. Primeiros resultados das pesquisas realizadas na área de Presidente Prudente, SP. Revista do Museu Paulista. 32: 223-247. São Paulo, 1987.	
Pacaembu	Sertãozinho	não			22K	472448	7629 788						Arquivo IPHAN - Relatórios	FACCIO, N. B. et al. Relatório de prospecção arqueológica e do programa de educação patrimonial da Rio Vermelho Açúcar e Alcool S/A. Junqueirópolis, Iepê. 2013.		
Taciba	Silva	não				468600	7524 504						Biblioteca MAE	FACCIO, N. B. Arqueologia dos cenários das ocupações horticultoras da Capivara, baixo Paranapanema - SP. Doutorado. USP/SP. São Paulo, 1998.		destruído
Itapeva	Silveira	não			22K	0709016	7373 856						Biblioteca MAE	ARAUJO, A; G. M - 2001. Teoria e método em arqueologia regional: um estudo de caso no Alto Paranapanema, estado de São Paulo, Tese de doutorado, USP/SP, São Paulo, 2001.		
Panorama	SIRIEMA	não		SAD 69	22	403914	7625 767					SP008 93	CNSA	Projeto de Salvamento Arqueológico de Porto Primavera, SP.	IV Relatório Científico Relativo ao Projeto de Salvamento Arqueológico de Porto Primavera - SP, de acordo com autorização constante na Portaria nº. 38, de 1º de setembro de 1997, do IPHAN	
Presidente Epitácio	SIRIRI	não		SAD 69	22	357260	7552 209					SP008 94	CNSA	Projeto de Salvamento Arqueológico de Porto Primavera, SP.	I Relatório Científico Relativo ao Projeto de Salvamento Arqueológico de Porto Primavera - SP, de acordo com autorização constante na Portaria nº. 38, de 1º de setembro de 1997, do IPHAN	
Porto Feliz	Sítio 10	não		SAD 69	23	228297	7441 406					SP010 87	CNSA	Programa de Levantamento Arqueológico Rodovias das Colinas: Avaliação e Resgate do Patrimônio Cultural nos trechos a serem submetidos à duplicação das Rodovias SP 127 e SP 300.	Programa Arqueológico Rodovias das Colinas: Arqueologia e Patrimônio Cultural dos trechos a serem duplicados das Rodovias SP 127 e SP 300, Estado de São Paulo - Relatório Final - Novembro de 2003. (Aprovado conforme ofício 091/04/GEPAN/DEPAM/IPHAN).	
Salto	Sítio 14 - São Gabriel	não		SAD 69	23	264202	7434 681					SP010 62	CNSA	Programa Arqueológico Rodovias das Colinas: Arqueologia e Patrimônio Cultural dos trechos a serem duplicados das Rodovias SP 127 e SP 300, Estado de São Paulo - Relatório Final - Novembro de 2003. (Aprovado conforme ofício 091/04/GEPAN/DEPAM/IPHAN).	Programa de Levantamento Arqueológico Rodovias das Colinas: Avaliação e Resgate do Patrimônio Cultural nos trechos a serem submetidos à duplicação das Rodovias SP 127 e SP 300.	
Presidente Prudente	Cottini	não						22K	385259	7592527			CNSA	Kunzli. Arqueologia regional. Primeiros resultados das pesquisas realizadas na área de Presidente Prudente, SP. Revista do Museu Paulista. XXXII. São Paulo, 1987.		
Presidente Prudente	Fazenda Pegador	não						22K	385259	7592527	25610		CNSA e Biblioteca MAE	CORREA, A. A. Pindorama de Mboia e Iakaré: continuidade e mudança na trajetória das populações Tupi. Tese de doutorado. MAE/USP, 2014	KUNZLI. R. Arqueologia regional. Primeiros resultados das pesquisas realizadas na área de Presidente Prudente, SP. Revista do Museu Paulista. 32: 223-247. São Paulo, 1987.	
São Miguel	Sobrado	não		SAD 69	22	760874	7491						CNSA	ZANETTINI Arqueologia. Diagnóstico	ARAUJO, A. G. de M.; ORTEGA, D. D. et al. A tradição	

Novas Observações sobre a Distribuição dos Grupos Ceramistas Pré-Históricos no Oeste e Sul do Estado de São Paulo, Brasil.

							744								arqueológico para expansão da Usina São Miguel. São Paulo. 2010.	Itararé-taquara na região central do Estado de São Paulo: o sítio Benedito Machado, Botucatu (SP) e suas possíveis relações com o Brasil central. Cadernos do Lepaarq. Vol.XIII, n°25, 2016.	
Presidente Epitácio	SOCÓ BOI	não	SAD 69	22	364699	7567 985							SP008 95	CNSA	Projeto de Salvamento Arqueológico de Porto Primavera, SP.	I e II Relatório Científico Relativo ao Projeto de Salvamento Arqueológico de Porto Primavera - SP, de acordo com autorização constante na Portaria nº. 38, de 1º de setembro de 1997, do IPHAN	
Presidente Epitácio	SOCOZINHO	não	SAD 69	22	365217	7566 773							SP008 96	CNSA	Projeto de Salvamento Arqueológico de Porto Primavera, SP.	I Relatório Científico Relativo ao Projeto de Salvamento Arqueológico de Porto Primavera - SP, de acordo com autorização constante na Portaria nº. 38, de 1º de setembro de 1997, do IPHAN	
Presidente Prudente	Ferreira	não								22K	385259	7592527		CNSA	Kunzli. Arqueologia regional. Primeiros resultados das pesquisas realizadas na área de Presidente Prudente, SP. Revista do Museu Paulista. XXXII. São Paulo, 1987.		
Riversul	SP BA C-10	não								22K	659585	7363869		Biblioteca MAE	CHYMZ, I. A arqueologia da área da LT 750kV Ivaiporã-Itaberá III, Paraná-São Paulo. Arqueologia. Revista do Centro de Estudos e Pesquisas Arqueológicas Curitiba, 2008.		sítio destruído
Riversul	SP BA C-16	não								22K	659585	7363869		Biblioteca MAE	CHYMZ, I. A arqueologia da área da LT 750kV Ivaiporã-Itaberá III, Paraná-São Paulo. Arqueologia. Revista do Centro de Estudos e Pesquisas Arqueológicas Curitiba, 2008.		sítio destruído
Riversul	SP BA C-2	não								22K	659585	7363869		Biblioteca MAE	CHYMZ, I. A arqueologia da área da LT 750kV Ivaiporã-Itaberá III, Paraná-São Paulo. Arqueologia. Revista do Centro de Estudos e Pesquisas Arqueológicas Curitiba, 2008.		sítio destruído
Rancharia	Água das Favas	não								22K	510938	7541771		Biblioteca MAE	FACCIO. N. B. Arqueologia dos cenários das ocupações horticultoras da Capivara, baixo Paranapanema - SP. Doutorado. USP/SP. São Paulo. 1998.		
Registro	Colégio São José	não								23J	210568	7287777		Biblioteca MAE	SCATAMACCHIA, M. A ocupação tupi-guaraní do estado de São Paulo. Dedalo. n. 23. 1984.	CORREA, A. A. Pindorama de Mboia e Itakaré: continuidade e mudança na trajetória das populações Tupi. Tese de doutorado. MAE/USP, 2014.	
Riversul	Cemitério do espanhol	não								22K	659563	7363880		Biblioteca MAE	MORAES, C.A. de. Arqueologia tupi no Nordeste de São Paulo: um estudo de variabilidade artefactual. Dissertação de Mestrado. USP/SP. São Paulo. 2007.	CORREA, A. A. Pindorama de Mboia e Itakaré: continuidade e mudança na trajetória das populações Tupi. Tese de doutorado. MAE/USP, 2014	
Riversul	José Fernandes	não								22K	659563	7363880	25504	CNSA e Biblioteca MAE	MARANCA, S. Nota prévia sobre o sítio José Fernandes (SP_IP_12)Revista do Museu Paulista. Nova Série. vol. XVIII. São Paulo, 1968/1969.	CORREA, A. A. Pindorama de Mboia e Itakaré: continuidade e mudança na trajetória das populações Tupi. Tese de doutorado. MAE/USP, 2014	
Riversul	SP BA C-5	não								22K	659563	7363880		Biblioteca MAE	CHYMZ, I. A arqueologia da área da LT 750kV Ivaiporã-Itaberá III, Paraná-São Paulo. Arqueologia. Revista do Centro de Estudos e Pesquisas Arqueológicas Curitiba, 2008.		sítio destruído
Riversul	SP BA C-6	não								22K	659563	7363880		Biblioteca MAE	CHYMZ, I. A arqueologia da área da LT 750kV Ivaiporã-Itaberá III, Paraná-São Paulo. Arqueologia. Revista do Centro de Estudos e Pesquisas Arqueológicas Curitiba, 2008.		sítio destruído
Riversul	SP BA C-7	não								22K	659563	7363880		Biblioteca MAE	CHYMZ, I. A arqueologia da área da LT 750kV Ivaiporã-Itaberá III, Paraná-São Paulo. Arqueologia. Revista do Centro de Estudos e Pesquisas Arqueológicas Curitiba, 2008.		acampamento
Salto Grande	Água do Lajeado	não								22K	604260	7468302		CNSA e Biblioteca MAE	MORAES, C.A. de. Arqueologia tupi no Nordeste de São Paulo: um estudo de variabilidade artefactual.	CHYMZ, I. Pesquisas paleoetnográficas efetuadas no vale do Rio Paranapanema - Paraná-São Paulo. Doutorado.USP, SP. 1977.	CORREA, A. A. Pindorama de Mboia e Itakaré: continuidade e mudança na trajetória das populações Tupi. Tese de

															Measurements VI. n. 1,12:199-200, 1970	Tupi. Tese de doutorado. MAE/USP, 2014	
Tatuí	Tatuí 1	não													CNSA e Biblioteca Empresa	SCIENTIA CONSULTORIA. Relatório Final: salvamento de sítios arqueológicos situados na área de intervenção da LT 525 KV Londrina (PR) - Araraquara (SP). São Paulo, Scientia, 2008.	
Barão de Antonina	SP-BA-7	1870±100 AP; 850±150 AP						23°35' S 49°36' W	22K	646729	7386065				Biblioteca MAE	CORREA, A. A. Pindorama de Mboia e Iakaré: continuidade e mudança na trajetória das populações Tupi. Tese de doutorado. MAE/USP, 2014.	
Rosana	TESOURINHA	não												SP008 99	CNSA	Projeto de Salvamento Arqueológico de Porto Primavera, SP.	I Relatório Científico Relativo ao Projeto de Salvamento Arqueológico de Porto Primavera - SP, de acordo com autorização constante na Portaria nº. 38, de 1º de setembro de 1997, do IPHAN
Paulicéia	TICO-TICO	não												SP009 01	CNSA	Projeto de Salvamento Arqueológico de Porto Primavera, SP	IV Relatório Científico Relativo ao Projeto de Salvamento Arqueológico de Porto Primavera - SP, de acordo com autorização constante na Portaria nº. 38, de 1º de setembro de 1997, do IPHAN
Sandovalina	Taquaruçu	Século XVII												SP008 19	CNSA e Biblioteca MAE	Projeto Paranapanema;	KUNZLI, R. Arqueologia regional. Primeiros resultados das pesquisas realizadas na área de Presidente Prudente, SP. Revista do Museu Paulista. 32: 223-247. São Paulo, 1987.
Iepê	Terra do Sol Nascente	750 AP													Biblioteca MAE	FACCIO, N. B. Arqueologia dos cenários das ocupações hortícolas da Capivara, baixo Paranapanema - SP. Doutorado. USP/SP. São Paulo, 1998.	PEREIRA, D. L. T. Arqueologia Guarani na bacia do Santo Anastácio - SP: estudo do sítio Célia Maria. Mestrado. Universidade de São Paulo. São Paulo, 2011.
	Ivaporunduva	não													Biblioteca MAE	ROBRAHN-GONZÁLEZ, E.M.; DE BLASIS, P. Investigações arqueológicas no médio/baixo vale do Ribeira do Iguape, São Paulo. Rev. do Museu de Arqueologia e Etnologia, São Paulo, 8:57-69, 1998.	
Rosana	TISIU	não												SP009 02	CNSA	Projeto de Salvamento Arqueológico de Porto Primavera, SP.	I Relatório Científico Relativo ao Projeto de Salvamento Arqueológico de Porto Primavera - SP, de acordo com autorização constante na Portaria nº. 38, de 1º de setembro de 1997, do IPHAN
	Ostras	não													Biblioteca MAE	ROBRAHN-GONZÁLEZ, E.M.; DE BLASIS, P. Investigações arqueológicas no médio/baixo vale do Ribeira do Iguape, São Paulo. Rev. do Museu de Arqueologia e Etnologia, São Paulo, 8:57-69, 1998.	
Iporanga	Torre de Pedra	1654 AD	GIF-10041											SP002 38	CNSA e Biblioteca MAE	Robrahn, E. M. A ocupação do vale do Ribeira de Iguape, São Paulo: os ceramistas do médio curso. Dissertação de mestrado, FFCH-USP, 1989.	CORREA, A. A. Pindorama de Mboia e Iakaré: continuidade e mudança na trajetória das populações Tupi. Tese de doutorado. MAE/USP, 2014.
	Parado	não													Biblioteca MAE	ROBRAHN-GONZÁLEZ, E.M.; DE BLASIS, P. Investigações arqueológicas no médio/baixo vale do Ribeira do Iguape, São Paulo. Rev. do Museu de Arqueologia e Etnologia, São Paulo, 8:57-69, 1998.	
	Sapatu	não													Biblioteca MAE	ROBRAHN-GONZÁLEZ, E.M.; DE BLASIS, P. Investigações arqueológicas no médio/baixo vale do Ribeira do Iguape, São Paulo. Rev. do Museu de Arqueologia e Etnologia, São Paulo, 8:57-69, 1998.	
	Taquaruira	não													Biblioteca MAE	ROBRAHN-GONZÁLEZ, E.M.; DE BLASIS, P. Investigações arqueológicas no médio/baixo vale do Ribeira do Iguape, São Paulo. Rev.	

Epitácio							033					07		de Porto Primavera, SP.	Salvamento Arqueológico de Porto Primavera - SP, de acordo com autorização constante na Portaria nº. 38, de 1º de setembro de 1997, do IPHAN	
Ribeirão Grande	Velho 1	não			22J	764666	7324 030						CNSA			
Ribeirão Grande	Velho 2	não			22J	765254	7324 635						CNSA			a descrição do sítio diz que é histórico, mas na ficha correspondente ao Sítio Velho 1 diz que neste Velho2 encontrou-se material cerâmico Jê.
Iacanga	Ventania	não		SAD 69	22	697362	7575 466						CNSA	RODRIGUES, R. Relatório Final. Programa de prospecção e educação patrimonial na execução de estudo arqueológico preventivo na Área de expansão do plantio canavieiro da Usina Iacanga. 2012.		
Timburi	Porto Maria Fernanda 1	não							22K	642735	7432852	25715	CNSA e Biblioteca MAE	CORREA, A. A. Pindorama de Mboia e Iakaré: continuidade e mudança na trajetória das populações Tupi. Tese de doutorado. MAE/USP, 2014		Rio Itararé
Tatui	Guarapiranga	não							23K	208483	7414765		CNSA			
Timburi	Porto Maria Fernanda 2	não							22K	642735	7432852	25716;	CNSA e Biblioteca MAE	CORREA, A. A. Pindorama de Mboia e Iakaré: continuidade e mudança na trajetória das populações Tupi. Tese de doutorado. MAE/USP, 2014		
Paulicéia	XORORÓ	não		SAD 69	22	395632	7620 306					SP009 14	CNSA	Projeto de Salvamento Arqueológico de Porto Primavera, SP	IV Relatório Científico Relativo ao Projeto de Salvamento Arqueológico de Porto Primavera - SP, de acordo com autorização constante na Portaria nº. 38, de 1º de setembro de 1997, do IPHAN	
Timburi	Ribeirão da Estufa 1	não							22K	642735	7432852	25717	CNSA e Biblioteca MAE	CORREA, A. A. Pindorama de Mboia e Iakaré: continuidade e mudança na trajetória das populações Tupi. Tese de doutorado. MAE/USP, 2014		
Timburi	Ribeirão da Estufa 2	não							22K	642735	7432852	25718	CNSA e Biblioteca MAE	CORREA, A. A. Pindorama de Mboia e Iakaré: continuidade e mudança na trajetória das populações Tupi. Tese de doutorado. MAE/USP, 2014		
Vera Cruz	Fazenda Ipiranga	não							22K	621545	7542416		Biblioteca MAE	MILLER JR, T. O. Arqueologia da região central do Estado de São Paulo. Dedalo, São Paulo, n. 16. 1972. p. 13-118.	CORREA, A. A. Pindorama de Mboia e Iakaré: continuidade e mudança na trajetória das populações Tupi. Tese de doutorado. MAE/USP, 2014	